



ОБЩЕСТВО С ОГРАНИЧЕННОЙ ОТВЕТСТВЕННОСТЬЮ «ЖД-СНАБ»

АС «СтройОбъединение» СРО-П-145-04032010

Заказчик – ООО «Морской Порт «Суходол»

**«Строительство железнодорожного пути необщего
пользования морского угольного порта ООО
«Морской порт «Суходол» с примыканием к станции
Смоляниново Дальневосточной железной дороги.
Пути необщего пользования»
ПРОЕКТ ПЛАНИРОВКИ ТЕРРИТОРИИ
ОСНОВНАЯ ЧАСТЬ**

Раздел 1. Проект планировки территории.
Графическая часть

03-23-100-ППТ.ГЧ

Том 1

Изм.	№ док.	Подп.	Дата

2023



ОБЩЕСТВО С ОГРАНИЧЕННОЙ ОТВЕТСТВЕННОСТЬЮ «ЖД-СНАБ»

АС «СтройОбъединение» СРО-П-145-04032010

Заказчик – ООО «Морской Порт «Суходол»

**«Строительство железнодорожного пути необщего
пользования морского угольного порта ООО
«Морской порт «Суходол» с примыканием к станции
Смоляниново Дальневосточной железной дороги.
Пути необщего пользования»**

ПРОЕКТ ПЛАНИРОВКИ ТЕРРИТОРИИ ОСНОВНАЯ ЧАСТЬ

Раздел 1. Проект планировки территории.
Графическая часть

03-23-100-ППТ.ГЧ

Том 1

Главный инженер _____

В.В. Харченко

Главный инженер проекта _____

И.А. Фатерин

Изм.	№ док.	Подп.	Дата

2023

Взам. инв. №

Подп. и дата

Инв. № подл.


Чертеж красных линий

Чертёж красных линий и чертеж границ зон планируемого размещения линейных объектов разрабатываются совместно.

Инв. № подл.	Подп. и дата	Взам. инв. №

Изм.	Кол.уч	Лист	№ док.	Подп.	Дата

03-23-100-ППТ.ГЧ


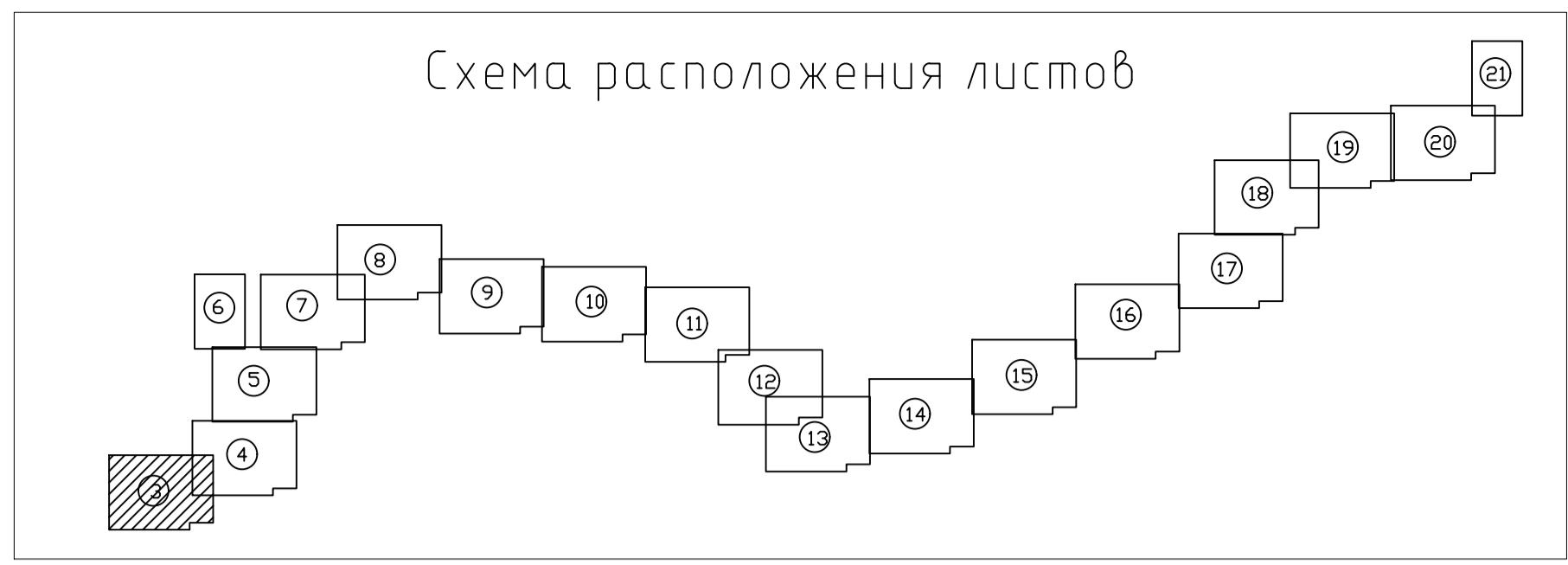


Условные обозначения

- Границы территории в отношении которой осуществляется подготовка проекта планировки
- Границы зон планируемого размещения объектов, в том числе:
 - Граница зоны планируемого размещения постоянной (временной) полосы отвода железнодорожных путей
 - Граница зоны планируемого размещения постоянной (временной) полосы отвода автомобильных дорог
 - Зона размещения тяговой подстанции 27,5/10кВ "Суходол", в составе: ВЛ 10 кВ; питающие линии 27,5 кВ/Зона планируемого размещения линейных объектов, подлежащих реконструкции в связи с изменением их местоположения
 - Границы зон планируемого размещения объектов капитального строительства, проектируемых в составе линейных объектов
- Граница сельского (городского) поселения
- 1720 Обозначение и номер характерных точек зон планируемого размещения железнодорожных путей (постоянная/временная полоса отвода), зон планируемого размещения автомобильных дорог (постоянная/временная полоса отвода), зоны размещения тяговой подстанции
- 65 Обозначение и номер характерных точек зон планируемого размещения линейных объектов, подлежащих реконструкции в связи с изменением их местоположения
- Установленные красные линии
- 1444 Устанавливаемые красные линии, обозначение и номер характерной точки красной линии

Автомобильная дорога местного муниципального значения, пояснительная надпись, содержащая информацию о виде территории общего пользования, для которой установлены и (или) устанавливаются красные линии

Подъездная автомобильная дорога к морскому порту ООО "Морской порт «Суходол»

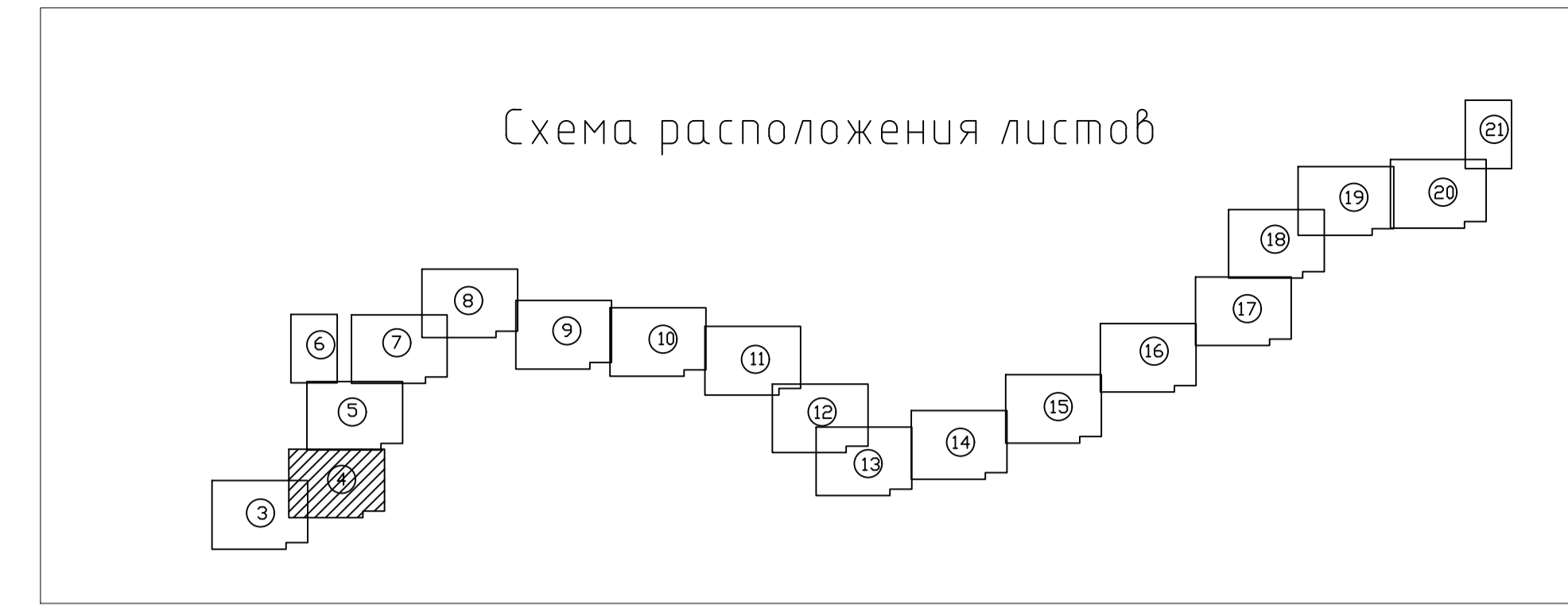




Примечания:

1. Разработка проекта планировки территории осуществляется в отношении железнодорожного пути необщего пользования, в связи с чем красные линии устанавливаются в отношении автомобильных дорог, разрабатываемых в составе проекта пгт. Смоленново-сельское кладбище V категории с. Романовка - п. Пристань IV категории.
2. Чертеж красных линий, чертеж границ зон планируемого размещения объектов и чертеж границ зон планируемого размещения линейных объектов, подлежащих реконструкции в связи с изменением их местоположения, объединены.
3. Каталог координат устанавливаемых красных линий представлен на листе 12

Приморский край, Шкотовский муниципальный район
 Категория земель:
 - Земли промышленности, энергетики, транспорта, связи, радиовещания, телевидения, информатики; земли для обеспечения космической деятельности; земли обороны, безопасности и земли иного специального назначения;
 - Земли сельскохозяйственного назначения;
 - Система координат МСК-25, зона 2

03-23-100-ППТ.ГЧ-ЗПР						000 "Морской Порт "Суходол"		
Изм.	Кол.	Лист	№ док.	Подп.	Дата	Страница	Лист	Листов
Разработал	Харченко В.В.	24.03.23	Фатерин И.А.	24.03.23	24.03.23	П	3	22
Проверил	ГИП	Фатерин И.А.	24.03.23	24.03.23	24.03.23			
Строительство железнодорожного пути необщего пользования морского угольного порта ООО "Морской порт "Суходол" с платформами и станцией Смоленново Дальневосточной железной дороги. Пути нового пользования.						000 "ЖД-СНАВ" г.Уссурийск 2023г.		
Чертеж красных линий. Чертеж границ зон планируемого размещения линейных объектов. Чертеж границ зон планируемого размещения объектов, подлежащих реконструкции в связи с изменением их местоположения.								



Романовское сельское поселение

Условные обозначения

- Границы территории в отношении которой осуществляется подготовка проекта планировки
- Границы зон планируемого размещения объектов, в том числе:
 - Граница зоны планируемого размещения постоянной (временной) полосы отвода железнодорожных путей
 - Граница зоны планируемого размещения постоянной (временной) полосы отвода автомобильных дорог
 - Зона размещения тяговой подстанции 27,5/10кВ "Суходол", в составе: ВЛ 10 кВ; питающие линии 27,5 кВ/Зона планируемого размещения линейных объектов, подлежащих реконструкции в связи с изменением их местоположения
 - Границы зон планируемого размещения объектов капитального строительства, проектируемых в составе линейных объектов
- Граница сельского (городского) поселения
- 1720 Обозначение и номер характерных точек зон планируемого размещения железнодорожных путей (постоянная/временная полоса отвода), зон планируемого размещения автомобильных дорог (постоянная/временная полоса отвода), зоны размещения тяговой подстанции
- 99 Обозначение и номер характерных точек зон планируемого размещения ОКС, проектируемых в составе линейного объекта
- 65 Обозначение и номер характерных точек зон планируемого размещения линейных объектов, подлежащих реконструкции в связи с изменением их местоположения
- Установленные красные линии

Автомобильная дорога местного муниципального значения "Польезная автомобильная дорога к морскому порту ООО «Морской порт «Суходол»" пояснительная надпись, содержащая информацию о виде территории общего пользования, для которой установлены и (или) устанавливаются красные линии

Устанавливаемые красные линии, обозначение и номер характерной точки красной линии

Примечания:

1. Разработка проекта планировки территории осуществляется в отношении железнодорожного пути несамого пользования, в связи с чем красные линии устанавливаются в отношении автомобильных дорог, разрабатываемых в составе проекта: п.т.т. Смолениново-сельское кладбище V категории; с. Романовка - п. Пристань IV категории.
2. Четверть красных линия, чертёх границ зон планируемого размещения линейных объектов и чертёх границ зон планируемого размещения линейных объектов, подлежащих реконструкции в связи с изменением их местоположения, объединены.
3. Каталог координат устанавливаемых красных линия представлен на листе 12

Приморский край, Шкотовский муниципальный район
 Категория земель
 - Земли промышленности, энергетики, транспорта, связи, радиовещания, телевидения, информатики, земли для обеспечения космической деятельности, земли обороны, безопасности и земли иного специального назначения;
 - Земли сельскохозяйственного назначения;
 - Система координат МСК-25, зона 2

					03-23-100-ППТ.ГЧ-ЗПР				
					ООО "Морской Порт "Суходол"				
Имя	Колыч	Лист	№ док	Подп.	Дата	Статус	Лист	Листов	
Разработал	Фатерин	ИА			24.03.23	Строительство железнодорожного пути несамого пользования морского угольного порта ООО "Морской порт "Суходол" с планировкой и станции Смолениново Дальневосточной железной дороги. Пути нового пользования.	П	4	22
Проверил	Харченко	В.В.			24.03.23				
ГИП	Фатерин	ИА			24.03.23				
						Чертёх красных линия; Четверть границ зон планируемого размещения линейных объектов/ Четверть границ зон планируемого размещения линейных объектов, подлежащих реконструкции в связи с изменением их местоположения			
						ООО "ЖД-СНАВ" г.Уссурйск 2023г.			


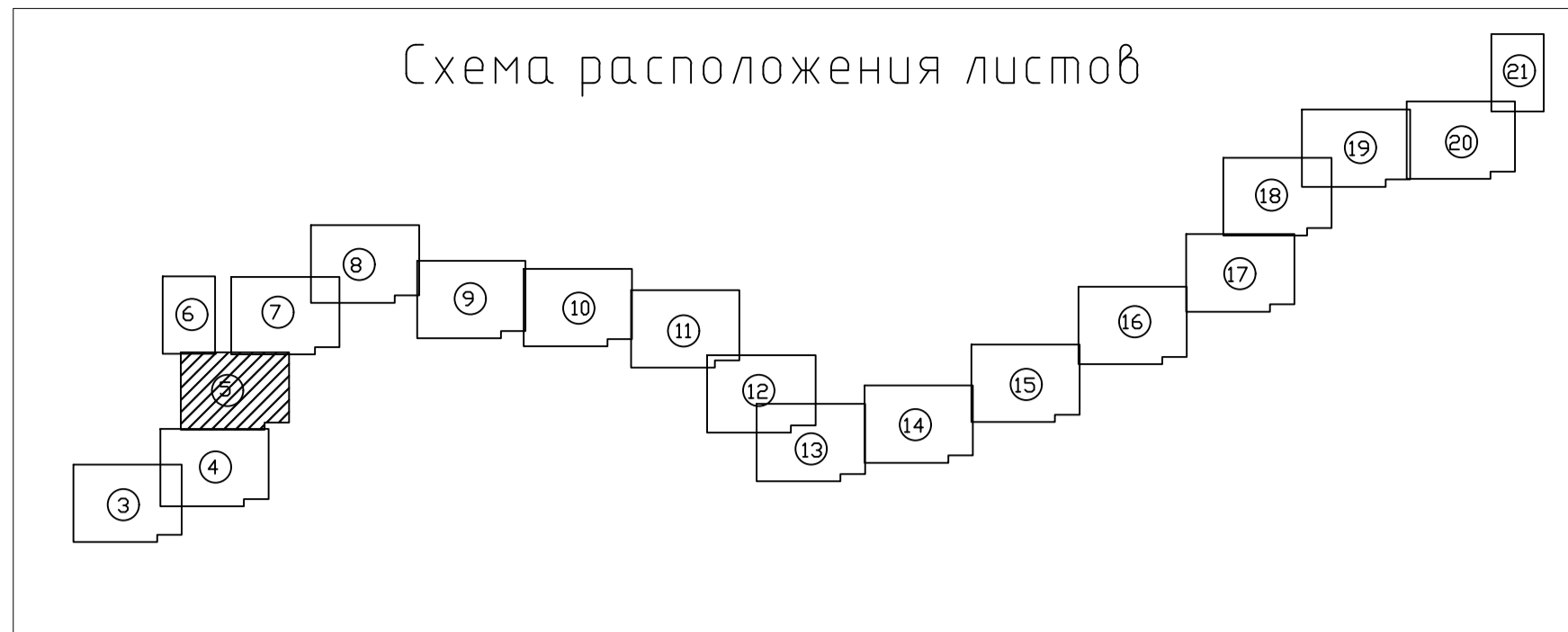


Схема расположения листов



Романовское сельское поселение

Условные обозначения

- Границы территории в отношении которой осуществляется подготовка проекта планировки
- Границы зон планируемого размещения объектов, в том числе:
 - Граница зоны планируемого размещения постоянная (временная) полосы отвода железнодорожных путей
 - Граница зоны планируемого размещения постоянная (временная) полосы отвода автомобильных дорог
 - Зона размещения тяговой подстанции 27,5/10кВ "Суходол", в составе: ВЛ 10 кВ; питающие линии 27,5 кВ/Зона планируемого размещения линейных объектов, подлежащих реконструкции в связи с изменением их местоположения
 - Границы зон планируемого размещения объектов капитального строительства, проектируемых в составе линейных объектов
- Граница сельского (городского) поселения
- 1720 Обозначение и номер характерных точек зон планируемого размещения железнодорожных путей (постоянная/временная полоса отвода), зон планируемого размещения автомобильных дорог (постоянная/временная полоса отвода), зоны размещения тяговой подстанции
- 65 Обозначение и номер характерных точек зон планируемого размещения ОКС, проектируемых в составе линейного объекта
- 65. Обозначение и номер характерных точек зон планируемого размещения линейных объектов, подлежащих реконструкции в связи с изменением их местоположения
- Установленные красные линии
- К144 Устанавливаемые красные линии, обозначение и номер характерной точки красной линии

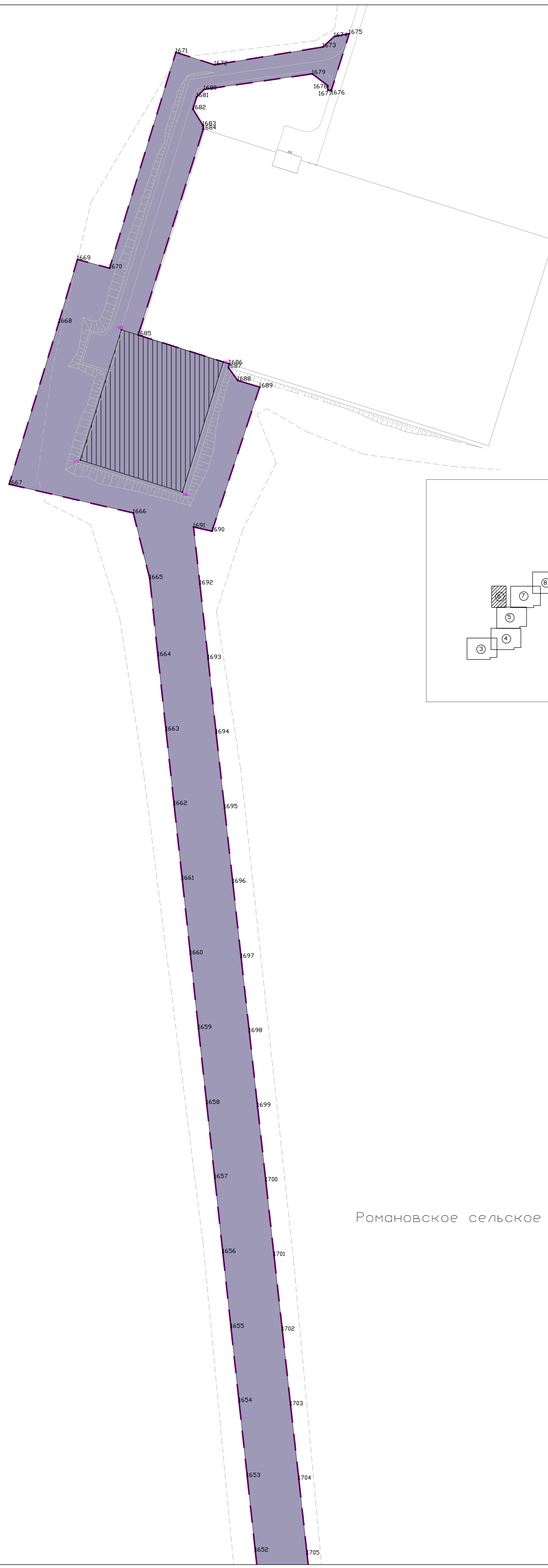

Автомобильная дорога местного муниципального значения "Подъездная автомобильная дорога к морскому порту ООО "Морской порт «Суходол»" пояснительная надпись, содержащая информацию о виде территории общего пользования, для которой установлены и (или) устанавливаются красные линии

Примечания:

1. Разработка проекта планировки территории осуществляется в отношении железнодорожного пути несамого пользования, в связи с чем красные линии устанавливаются в отношении автомобильных дорог, разрабатываемых в составе проекта: п.т.т. Смоляниново-сельское кладбище V категории; с. Романовка - п. Пристань IV категории.
2. Четех красных линий, четех границ зон планируемого размещения линейных объектов и четех границ зон планируемого размещения линейных объектов, подлежащих реконструкции в связи с изменением их местоположения, объединены.
3. Каталог координат устанавливаемых красных линий представлен на листе 12

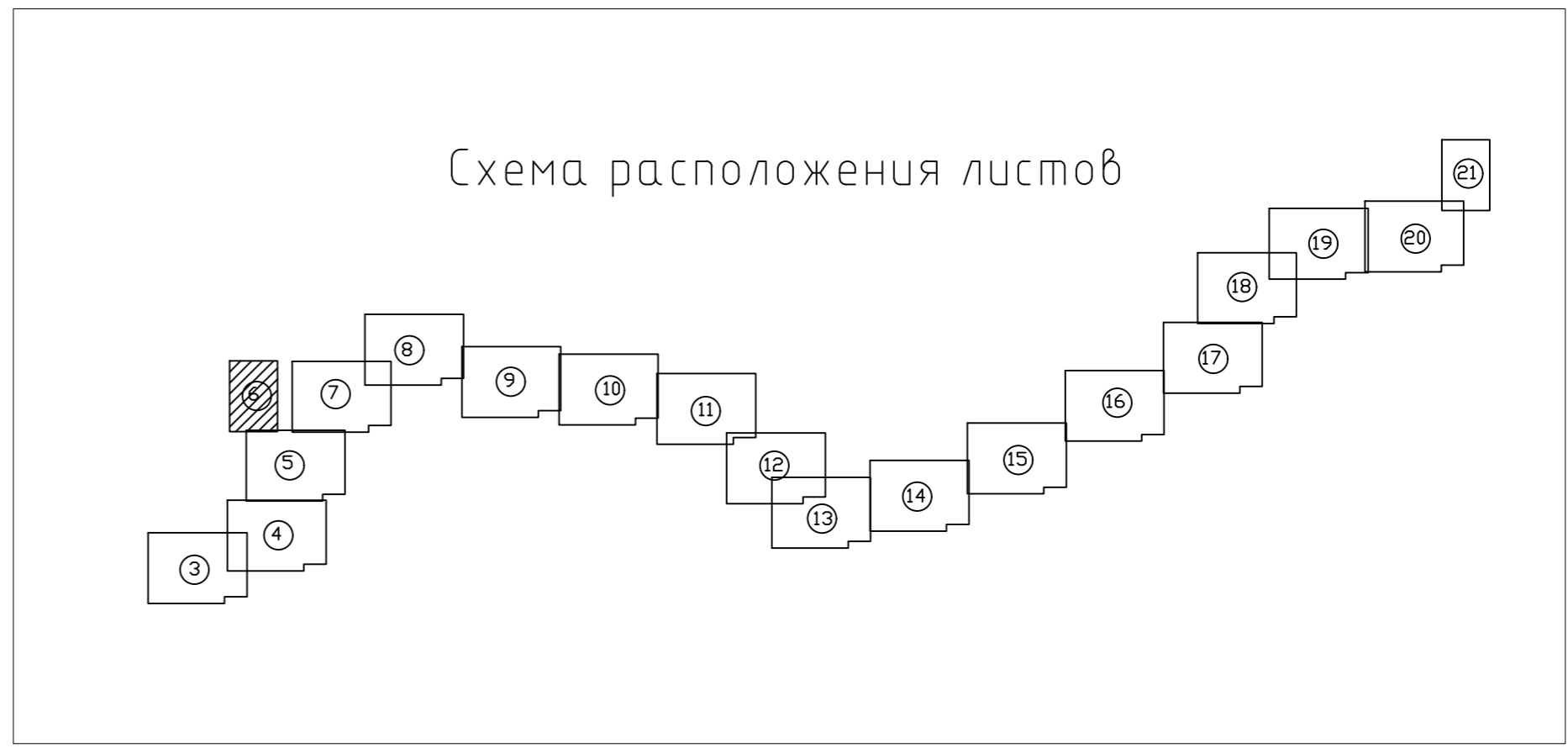
Приморский край, Шкотовский муниципальный район
 Категория земель:
 - Земли промышленности, энергетики, транспорта, связи, радиовещания, телевидения, информатики, земли для обеспечения космической деятельности, земли обороны,
 безопасности и земли иного специального назначения;
 - Земли сельскохозяйственного назначения;
 - Система координат МСК-25, зона 2

03-23-100-ППТ.ГЧ-ЗПР					
ООО "Морской Порт "Суходол"					
Изм.	Колыц	Лист	№ док.	Подп.	Дата
Разработал	Фатерин ИА	24.03.23	Строительство железнодорожного пути несамого пользования морского угольного порта ООО "Морской порт "Суходол" с планировкой и станцией Смоляниново-сельское кладбище V категории. Путь нового пользования.		
Проверил	Харченко ВВ	24.03.23	Стация	Лист	Листов
ГИП	Фатерин ИА	24.03.23	П	5	22
Четех красных линий, четех границ зон планируемого размещения линейных объектов/ Четех границ зон планируемого размещения линейных объектов, подлежащих реконструкции в связи с изменением их местоположения					
ООО "ЖД-СНАВ" г.Уссурийск 2023г.					



Условные обозначения

- Границы территории в отношении которой осуществляется подготовка проекта планировки
- Границы зон планируемого размещения объектов, в том числе:
 - Граница зоны планируемого размещения постоянной (временной) полосы отвода железнодорожных путей
 - Граница зоны планируемого размещения постоянной (временной) полосы отвода автомобильных дорог
 - Зона размещения тяговой подстанции 27,5/10кВ "Суходол", в составе ВЛ 10 кВ; питающие линии 27,5 кВ/Зона планируемого размещения линейных объектов, подлежащих реконструкции в связи с изменением их местоположения
 - Границы зон планируемого размещения объектов капитального строительства, проектируемых в составе линейных объектов
- Граница сельского (городского) поселения
- 1720 Обозначение и номер характерных точек зон планируемого размещения железнодорожных путей (постоянная/временная полоса отвода), зон планируемого размещения автомобильных дорог (постоянная/временная полоса отвода), зоны размещения тяговой подстанции
- Обозначение и номер характерных точек зон планируемого размещения ОКС, проектируемых в составе линейного объекта
- 65. Обозначение и номер характерных точек зон планируемого размещения линейных объектов, подлежащих реконструкции в связи с изменением их местоположения
- Установленные красные линии
- Автомобильная дорога местного муниципального значения "Подъездная автомобильная дорога к морскому порту ООО "Морской порт «Суходол»" — пояснительная надпись, содержащая информацию о виде территории общего пользования, для которой установлены и (или) устанавливаются красные линии
- 144 Устанавливаемые красные линии, обозначение и номер характерной точки красной линии



Романовское сельское поселение

Примечания:

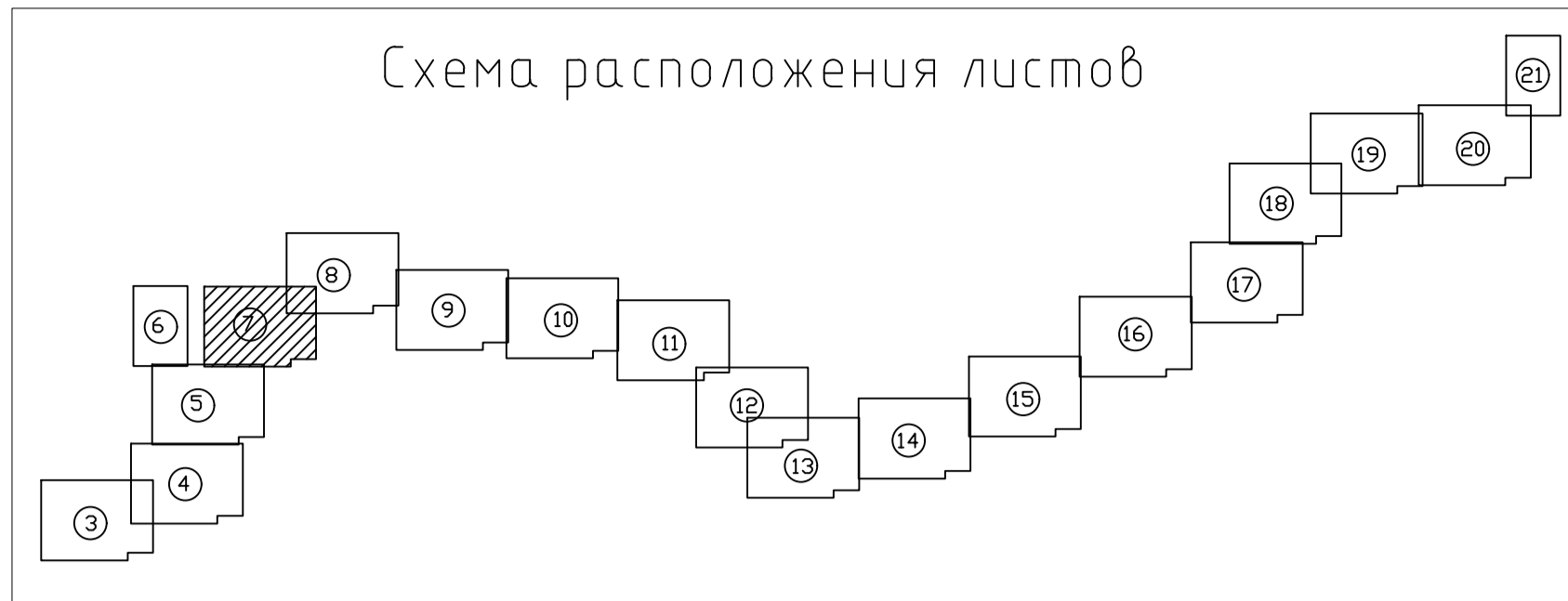
1. Разработка проекта планировки территории осуществляется в отношении железнодорожного пути несамого пользования, в связи с чем красные линии устанавливаются в отношении автомобильных дорог, разработанных в составе проекта птп. Смоленново-селавской железной дороги V категории с. Романовка - п. Пистань IV категории.
2. Четверть красных линий, чертёх границ зон планируемого размещения линейных объектов и чертёх границ зон планируемого размещения линейных объектов, подлежащих реконструкции в связи с изменением их местоположения, объединены.
3. Каталог координат устанавливаемых красных линий представлен на листе 12

Приморский край, Шкотовский муниципальный район
 Категория земель:
 - Земли промышленности, энергетики, транспорта, связи, радиовещания, телевидения, информатики; земли для обеспечения космической деятельности; земли обороны, безопасности и земли иного специального назначения;
 - Земли сельскохозяйственного назначения;
 - Система координат МСК-25, зона 2

03-23-100-ППТ.ГЧ-ЗПР						
ООО "Морской Порт "Суходол"						
Изм.	Кол-во	Лист	№ док.	Подп.	Дата	
Разработано	Фатеева ИА				24.03.23	Строительство железнодорожного пути несамого пользования морского узлового порта ООО "Морской порт "Суходол" с планировкой и станции Смоленново-Дальневосточной железной дороги. Птп. несамого пользования
Проверено	Харченко В.В				24.03.23	
ГИП	Фатеева ИА				24.03.23	
Чертёх красных линий, чертёх границ зон планируемого размещения линейных объектов, подлежащих реконструкции в связи с изменением их местоположения						000 "ЖД-СНАВ" г. Уссурийск 2023г.
						М.И.И.И.



Схема расположения листов



Романовское сельское поселение

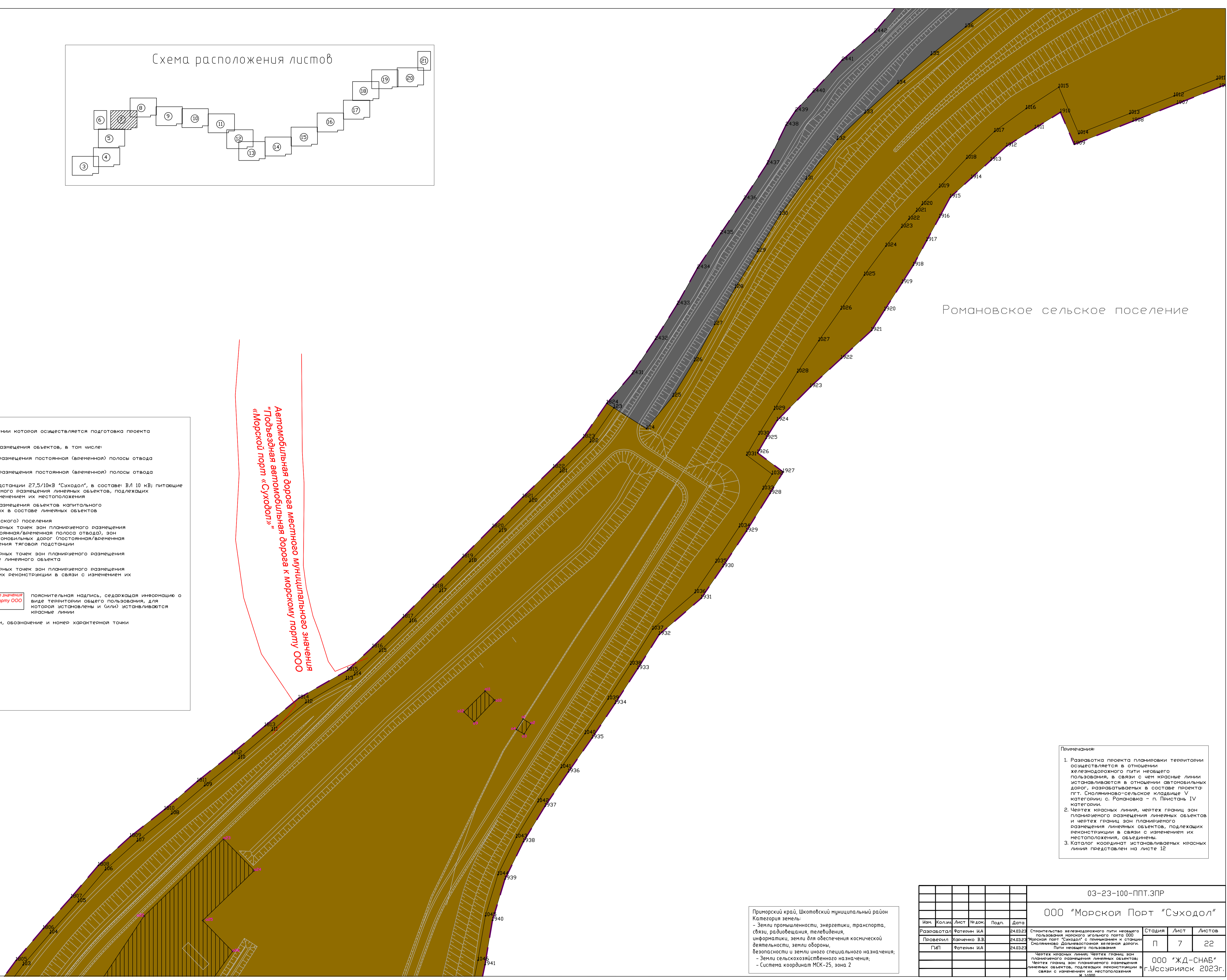
Условные обозначения

- Границы территории в отношении которой осуществляется подготовка проекта планировки
- Границы зон планируемого размещения объектов, в том числе:
 - Граница зоны планируемого размещения постоянной (временной) полосы отвода железнодорожных путей
 - Граница зоны планируемого размещения постоянной (временной) полосы отвода автомобильных дорог
 - Зона размещения тяговой подстанции 27,5/10кВ "Суходол", в составе: ВЛ 10 кВ; питающие линии 27,5 кВ/Зона планируемого размещения линейных объектов, подлежащих реконструкции в связи с изменением их местоположения
 - Границы зон планируемого размещения объектов капитального строительства, проектируемых в составе линейных объектов
- Граница сельского (городского) поселения
- 1720 Обозначение и номер характерных точек зон планируемого размещения железнодорожных путей (постоянная/временная полоса отвода), зон планируемого размещения автомобильных дорог (постоянная/временная полоса отвода), зоны размещения тяговой подстанции
- Обозначение и номер характерных точек зон планируемого размещения ОКС, проектируемых в составе линейного объекта
- 65 Обозначение и номер характерных точек зон планируемого размещения линейных объектов, подлежащих реконструкции в связи с изменением их местоположения
- Установленные красные линии

Автомобильная дорога местного муниципального значения "Подъездная автомобильная дорога к морскому порту ООО «Морской порт «Суходол»" пояснительная надпись, содержащая информацию о виде территории общего пользования, для которой установлены и (или) устанавливаются красные линии

- 144 Устанавливаемые красные линии, обозначение и номер характерной точки красной линии

Автомобильная дорога местного муниципального значения "Подъездная автомобильная дорога к морскому порту ООО «Морской порт «Суходол»"




Примечания:

1. Разработка проекта планировки территории осуществляется в отношении железнодорожного пути необщего пользования, в связи с чем красные линии устанавливаются в отношении автомобильных дорог, разрабатываемых в составе проекта: пгт. Смоляново-сельское кладбище V категории; с. Романовка - п. Пристань IV категории.
2. Чертеж красных линий, чертеж границ зон планируемого размещения линейных объектов и чертеж границ зон планируемого размещения линейных объектов, подлежащих реконструкции в связи с изменением их местоположения, объединены.
3. Каталог координат устанавливаемых красных линий представлен на листе 12

Приморский край, Шкотовский муниципальный район
 Кадастровая зона
 - Земли промышленности, энергетики, транспорта, связи, радиовещания, телевидения, информатики, земли для обеспечения космической деятельности, земли обороны, безопасности и земли иного специального назначения;
 - Земли сельскохозяйственного назначения;
 - Система координат МСК-25, зона 2

					03-23-100-ППТ.ЗПР				
					ООО "Морской Порт "Суходол"				
Изм.	Кол.	Лист	№ док.	Подп.	Дата	Стдия	Лист	Листов	
Разработал	Фатерин	ИА			24.03.23	Строительство железнодорожного пути необщего пользования морского угольного порта ООО "Морской порт "Суходол" с платформами и станции Смоляново Дальневосточной железной дороги. Пути нового пользования.	П	7	22
Проверил	Харченко	В.В.			24.03.23				
ГИП	Фатерин	ИА			24.03.23				
						Чертеж красных линий, Чертеж границ зон планируемого размещения линейных объектов и Чертеж границ зон планируемого размещения линейных объектов, подлежащих реконструкции в связи с изменением их местоположения			
						ООО "ЖД-СНАБ" г.Гусьевский 2023г.			



Условные обозначения

Границы территории в отношении которой осуществляется подготовка проекта планировки

Границы зон планируемого размещения объектов, в том числе:

- Граница зоны планируемого размещения постоянной (временной) полосы отвода железнодорожных путей
- Граница зоны планируемого размещения постоянной (временной) полосы отвода автомобильных дорог
- Зона размещения тяговой подстанции 27,5/10кВ "Суходол", в составе: ВЛ 10 кВ; питающие линии 27,5 кВ/Зона планируемого размещения линейных объектов, подлежащих реконструкции в связи с изменением их местоположения
- Границы зон планируемого размещения объектов капитального строительства, проектируемых в составе линейных объектов
- Граница сельского (городского) поселения

1720 Обозначение и номер характерных точек зон планируемого размещения железнодорожных путей (постоянная/временная полоса отвода), зон планируемого размещения автомобильных дорог (постоянная/временная полоса отвода), зоны размещения тяговой подстанции

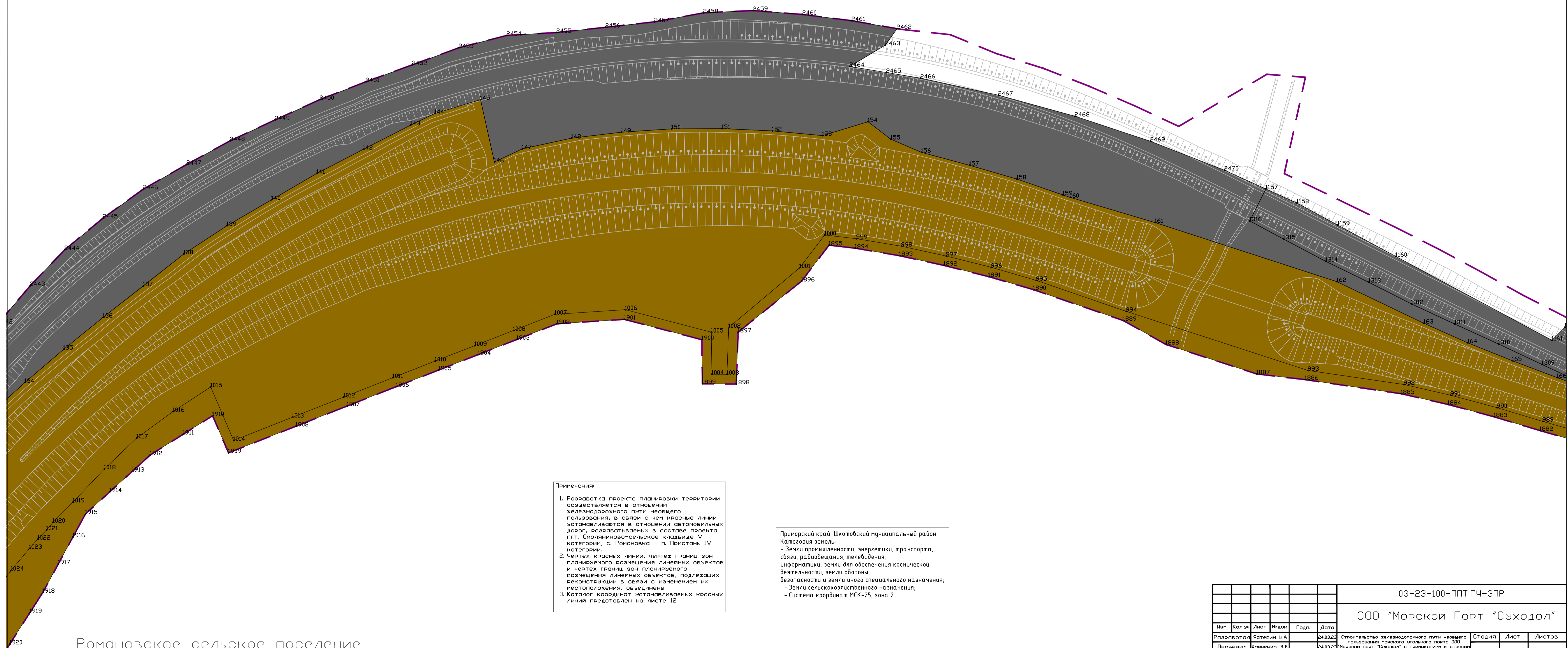
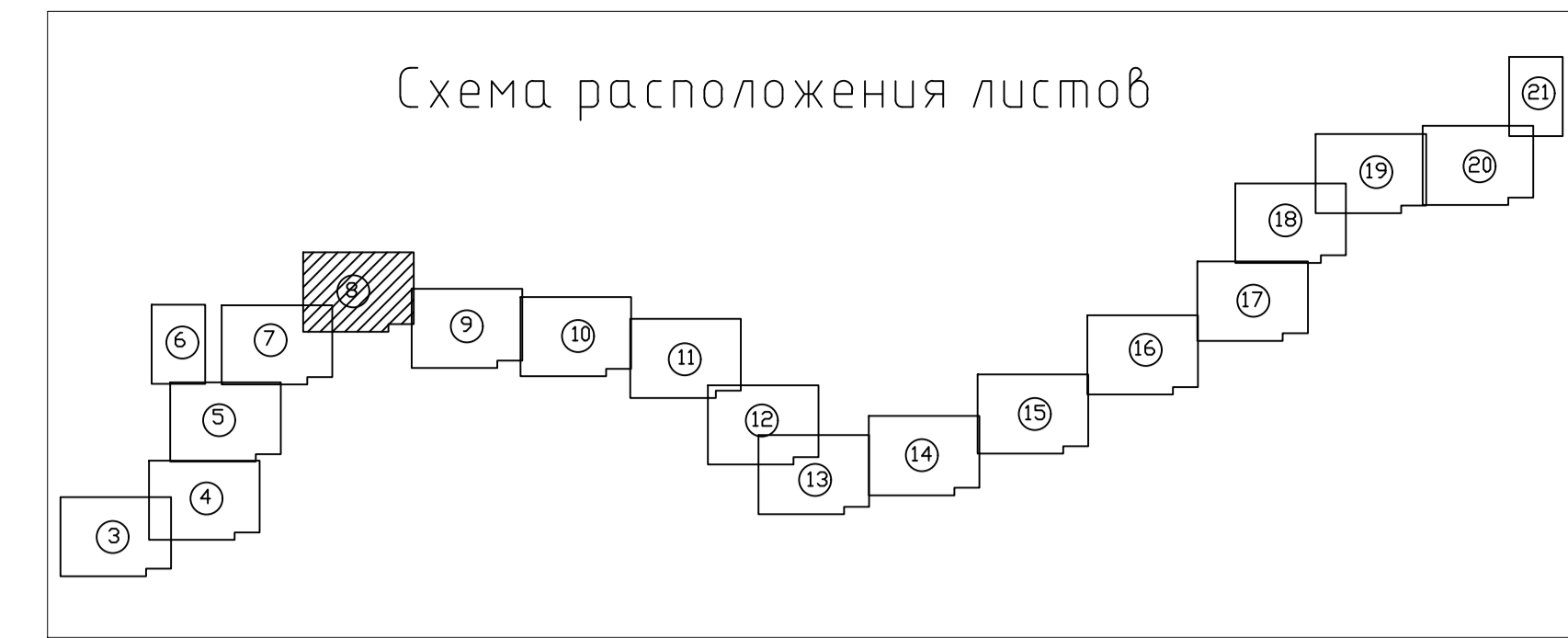
65 Обозначение и номер характерных точек зон планируемого размещения ОКС, проектируемых в составе линейного объекта

65 Обозначение и номер характерных точек зон планируемого размещения линейных объектов, подлежащих реконструкции в связи с изменением их местоположения

Установленные красные линии

Автомобильная дорога местного муниципального значения "Подъездная автомобильная дорога к морскому порту ООО "Морской Порт "Суходол" пояснительная надпись, содержащая информацию о виде территории общего пользования, для которой устанавливаются и (или) устанавливаются красные линии

Устанавливаемые красные линии, обозначение и номер характерной точки красной линии



Примечания:

1. Разработка проекта планировки территории осуществляется в отношении железнодорожного пути несамого пользования, в связи с чем красные линии устанавливаются в отношении автомобильных дорог, разрабатываемых в составе проекта: п.т. Смоленново-сельское кладбище V категории, с. Романовка - п. Пристань IV категории.
2. Четверть красных линий, четвет границ зон планируемого размещения линейных объектов и четвет границ зон планируемого размещения линейных объектов, подлежащих реконструкции в связи с изменением их местоположения, объединены.
3. Каталог координат устанавливаемых красных линий представлен на листе 12

Приморский край, Шкотовский муниципальный район
 Категория земель:
 - Земли промышленности, энергетики, транспорта, связи, радиовещания, телевидения, информатики, земли для обеспечения космической деятельности, земли обороны, безопасности и земли иного специального назначения;
 - Земли сельскохозяйственного назначения;
 - Система координат МСК-25, зона 2

Романовское сельское поселение

						03-23-100-ППТ.ГЧ-ЗПР			
						ООО "Морской Порт "Суходол"			
Изм.	Колыш.	Лист	№ док.	Подп.	Дата				
Разработал	Фатерин ИА				24.03.23	Строительство железнодорожного пути несамого пользования морского угольного порта ООО "Морской Порт "Суходол" в планировании и станции Смоленново Дальневосточной железной дороги. Пути нового пользования.	Страница	Лист	Листов
Проверил	Харченко ВВ				24.03.23		П	8	22
ГИП	Фатерин ИА				24.03.23		ООО "ЖД-СНАБ" г.Уссурийск 2023г.		
						Четверть красных линий, Четверть границ зон планируемого размещения линейных объектов, подлежащих реконструкции в связи с изменением их местоположения			



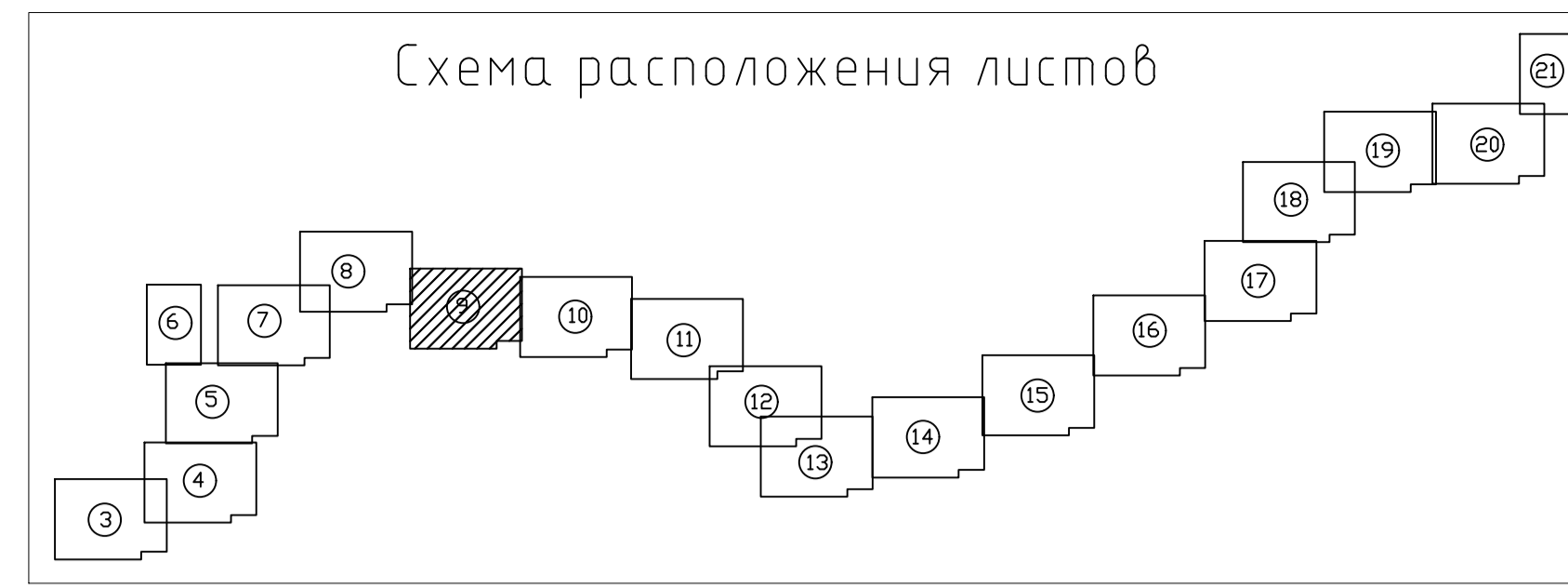


Схема расположения листов



Романовское сельское поселение

Условные обозначения

- Границы территории в отношении которой осуществляется подготовка проекта планировки
- Границы зон планируемого размещения объектов, в том числе:
 - Граница зоны планируемого размещения постоянной (временной) полосы отвода железнодорожных путей
 - Граница зоны планируемого размещения постоянной (временной) полосы отвода автомобильных дорог
 - Зона размещения тяговой подстанции 27,5/10кВ "Суходол", в составе: ВЛ 10 кВ; питающие линии 27,5 кВ/Зона планируемого размещения линейных объектов, подлежащих реконструкции в связи с изменением их местоположения
 - Границы зон планируемого размещения объектов капитального строительства, проектируемых в составе линейных объектов
- Граница сельского (городского) поселения
- 1720 Обозначение и номер характерных точек зон планируемого размещения железнодорожных путей (постоянная/временная полоса отвода), зон планируемого размещения автомобильных дорог (постоянная/временная полоса отвода), зоны размещения тяговой подстанции
- Обозначение и номер характерных точек зон планируемого размещения ОКС, проектируемых в составе линейного объекта
- 65 Обозначение и номер характерных точек зон планируемого размещения линейных объектов, подлежащих реконструкции в связи с изменением их местоположения
- Установленные красные линии
- 144 Устанавливаемые красные линии, обозначение и номер характерной точки красной линии

пояснительная надпись, содержащая информацию о виде территории общего пользования, для которой установлены и (или) устанавливаются красные линии

Примечания:

1. Разработка проекта планировки территории осуществляется в отношении железнодорожного пути несвободного пользования, в связи с чем красные линии устанавливаются в отношении автомобильных дорог, разрабатываемых в составе проекта пгт. Смоленново-сельское кладбище V категории) с. Романовка - п. Пристань IV категории.
2. Четех красных линий, четех границ зон планируемого размещения линейных объектов и четех границ зон планируемого размещения линейных объектов, подлежащих реконструкции в связи с изменением их местоположения, объединены.
3. Каталог координат устанавливаемых красных линий представлен на листе 12

Приморский край, Шкотовский муниципальный район
 Категория земель:
 - Земли промышленности, энергетики, транспорта, связи, радиовещания, телевидения, информатики; земли для обеспечения космической деятельности; земли обороны, безопасности и земли иного специального назначения;
 - Земли сельскохозяйственного назначения;
 - Система координат МСК-25, зона 2

03-23-100-ППТ.ГЧ-ЗРП					
ООО "Морской Порт "Суходол"					
Изм.	Колыч	Лист	№ док.	Подп.	Дата
Разработал	Фатерин ИА	24.03.23	Строительство железнодорожного пути несвободного пользования, массового угольного порта ООО "Морской Порт "Суходол" с планировкой и станции Смоленново-сельское кладбище V категории и пути нового пользования		
Проверил	Харченко ВВ	24.03.23	Студия	Лист	Листов
ГИП	Фатерин ИА	24.03.23	П	9	22
Четех красных линий, четех границ зон планируемого размещения линейных объектов/ Четех границ зон планируемого размещения линейных объектов, подлежащих реконструкции в связи с изменением их местоположения			ООО "ЖД-СНАВ" г.Уссурийск 2023г.		


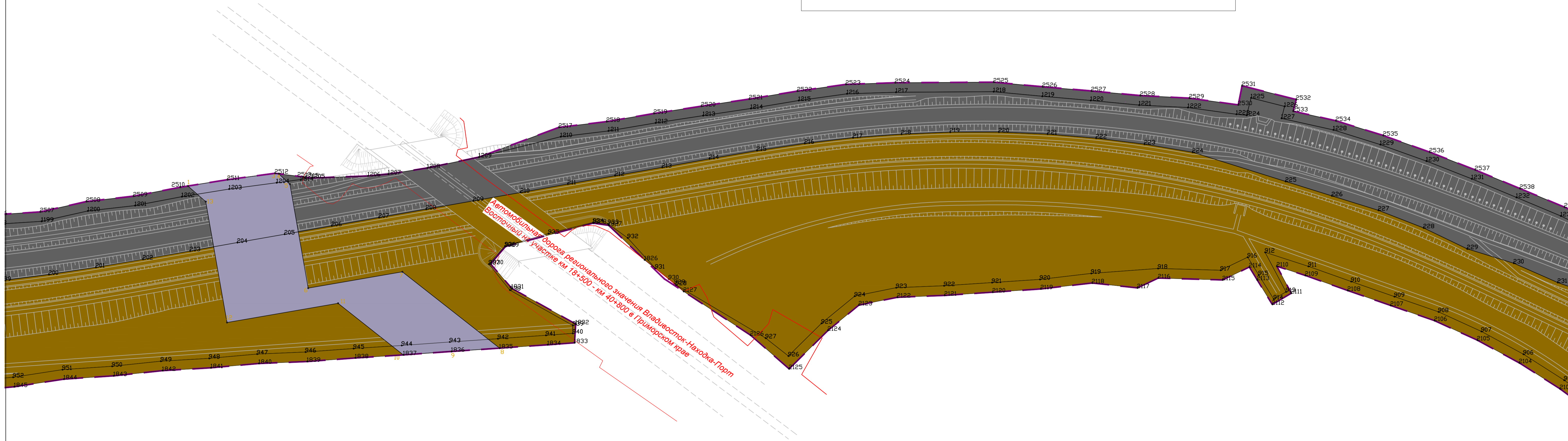
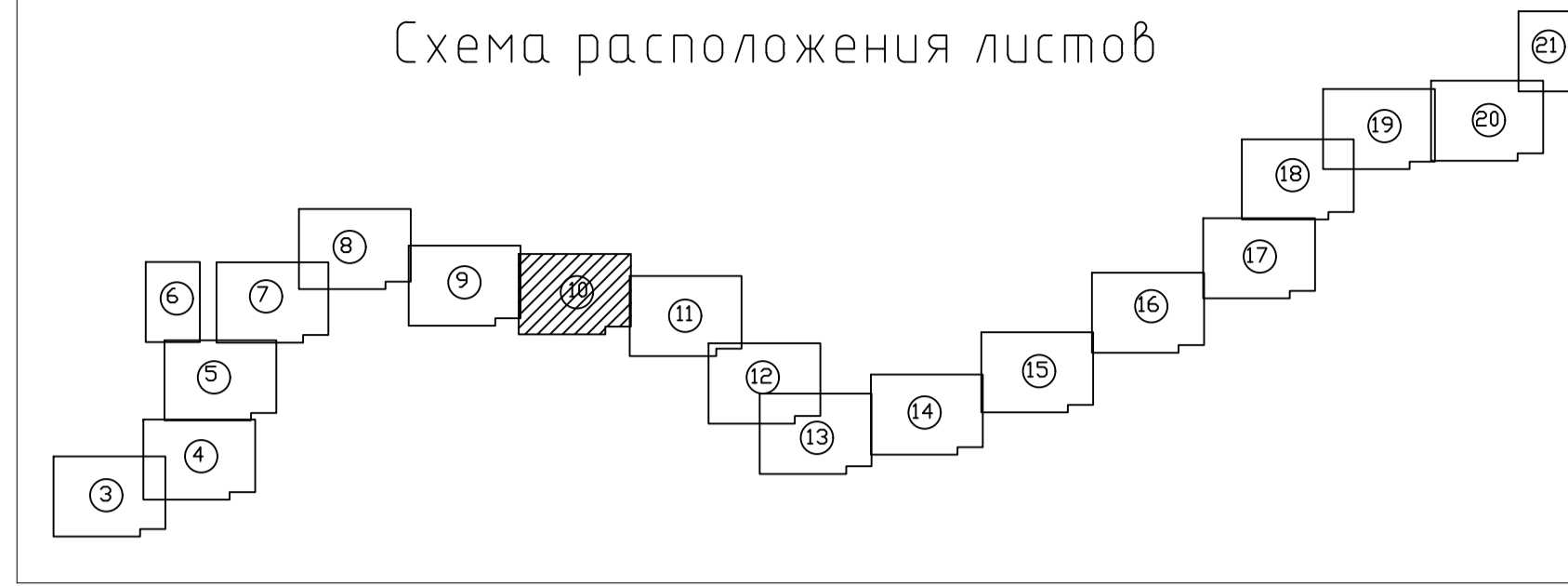


Схема расположения листов



Автомобильная дорога регионального значения Владивосток-Неходжа-Порт
Восточный участок км 1,6+300 - км 4,0+800 в Приморском крае

Условные обозначения

- Границы территории в отношении которой осуществляется подготовка проекта планировки
- Границы зон планируемого размещения объектов, в том числе:
 - Граница зоны планируемого размещения постоянная (временная) полосы отвода железнодорожных путей
 - Граница зоны планируемого размещения постоянная (временная) полосы отвода автомобильных дорог
 - Зона размещения тяговой подстанции 27,5/10кВ "Суходол", в составе: ВЛ 10 кВ; питающие линии 27,5 кВ/Зона планируемого размещения линейных объектов, подлежащих реконструкции в связи с изменением их местоположения
 - Границы зон планируемого размещения объектов капитального строительства, проектируемых в составе линейных объектов
- Граница сельского (городского) поселения
- 1720 Обозначение и номер характерных точек зон планируемого размещения железнодорожных путей (постоянная/временная полоса отвода), зон планируемого размещения автомобильных дорог (постоянная/временная полоса отвода), зоны размещения тяговой подстанции
- 65 Обозначение и номер характерных точек зон планируемого размещения линейных объектов, подлежащих реконструкции в связи с изменением их местоположения
- Установленные красные линии
- Устанавливаемые красные линии, обозначение и номер характерной точки красной линии

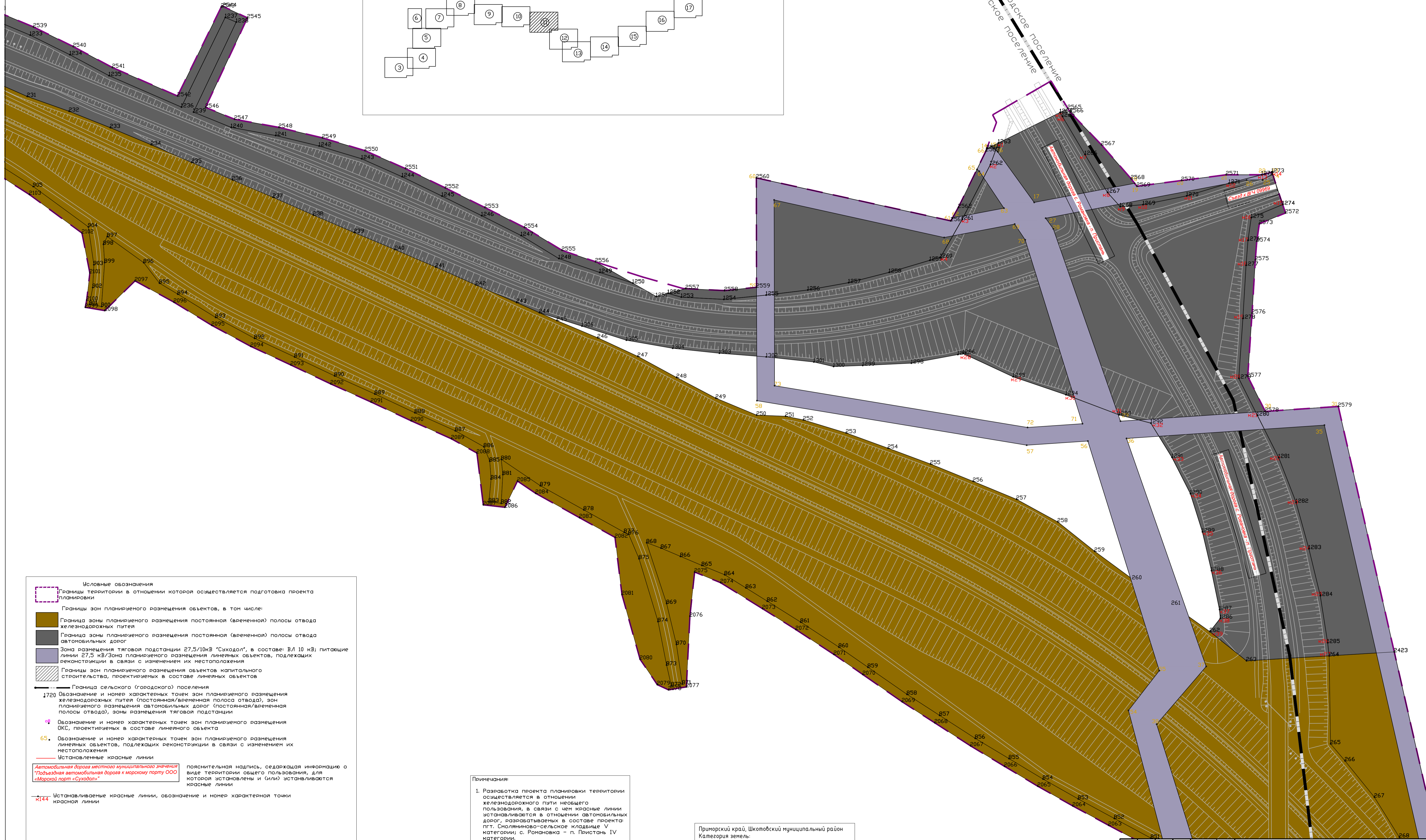
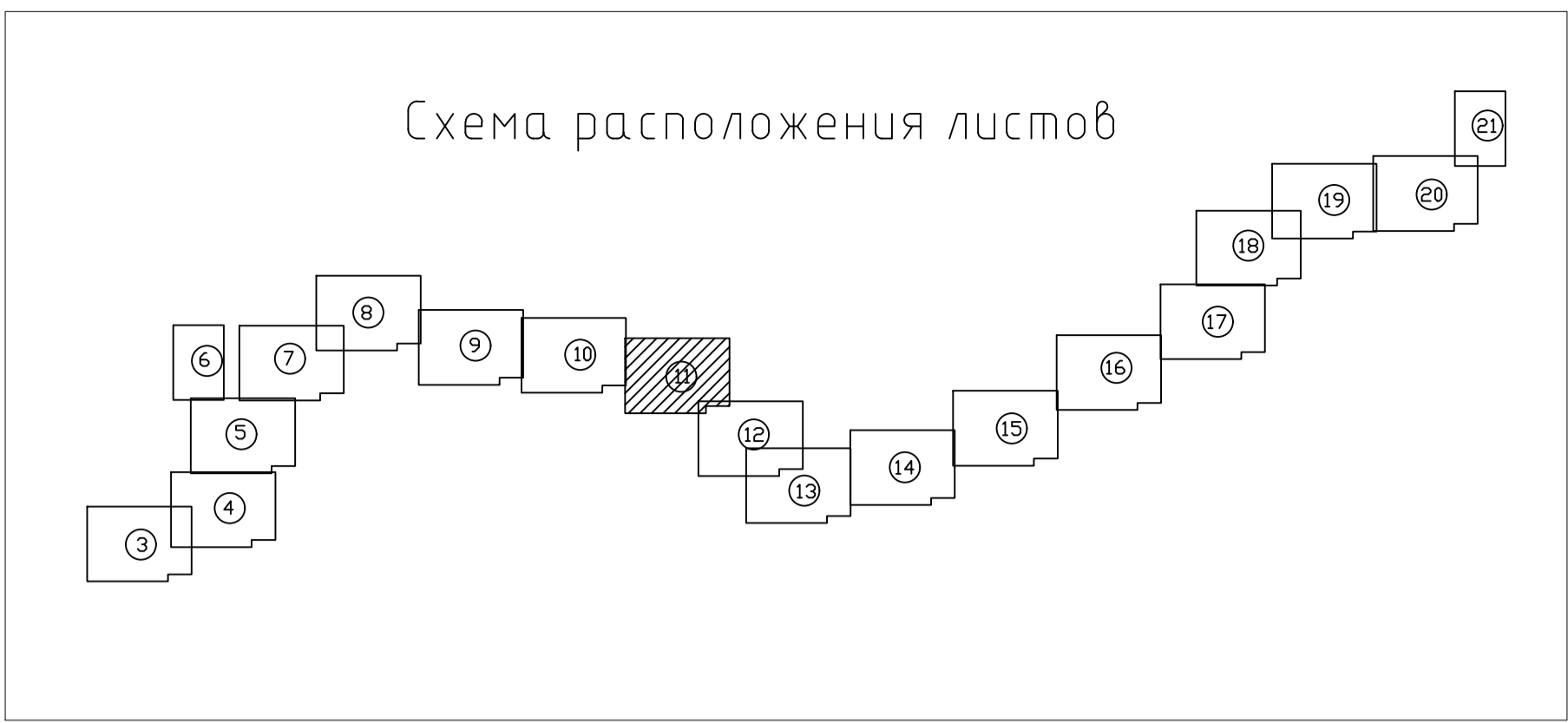

Автомобильная дорога местного муниципального значения "Подъездная автомобильная дорога к морскому порту ООО «Морской порт «Суходол»" пояснительная надпись, содержащая информацию о виде территории общего пользования, для которой установлены (или) устанавливаются красные линии

Примечания:

- Разработка проекта планировки территории осуществляется в отношении железнодорожного пути необщего пользования, в связи с чем красные линии устанавливаются в отношении автомобильных дорог, разрабатываемых в составе проекта пгт. Сноляниново-сельское кладбище V категории с. Романовка - п. Пристань IV категории.
- Чертеж красных линий, чертеж границ зон планируемого размещения линейных объектов и чертеж границ зон планируемого размещения линейных объектов, подлежащих реконструкции в связи с изменением их местоположения, объединены.
- Каталог координат устанавливаемых красных линий представлен на листе 12

Приморский край, Шкотовский муниципальный район
Категория земель:
- Земли промышленности, энергетики, транспорта, связи, радиосвязи, телевидения, информатики, земли для обеспечения космической деятельности, земли обороны, безопасности и земли иного специального назначения;
- Земли сельскохозяйственного назначения;
- Система координат МСК-25, зона 2

						03-23-100-ППТ.ГЧ-ЗПР			
						ООО "Морской Порт "Суходол"			
Изм.	Колыч	Лист	№ док.	Подп.	Дата	Строительство железнодорожного пути необщего пользования морского угольного порта ООО "Морской порт "Суходол" в планировании и станции Сноляниново Дальневосточной железной дороги. Пути нового пользования	Стация	Лист	Листов
Разработал	Фатерин	ИА			24.03.23		П	10	22
Проверил	Харченко	ВВ			24.03.23				
ГИП	Фатерин	ИА			24.03.23				
						Чертеж красных линий, Чертеж границ зон планируемого размещения линейных объектов/ Чертеж границ зон планируемого размещения линейных объектов, подлежащих реконструкции в связи с изменением их местоположения			
						ООО "ЖД-СНАВ" г.Уссурийск 2023г.			



- Условные обозначения**
- Границы территории в отношении которой осуществляется подготовка проекта планировки
 - Границы зон планируемого размещения объектов, в том числе:
 - Граница зоны планируемого размещения постоянной (временной) полосы отвода железнодорожных путей
 - Граница зоны планируемого размещения постоянной (временной) полосы отвода автомобильных дорог
 - Зона размещения тяговой подстанции 27,5/10кВ 'Суходол', в составе ВЛ 10 кВ питающие линии 27,5 кВ/Зона планируемого размещения линейных объектов, подлежащих реконструкции в связи с изменением их местоположения
 - Границы зон планируемого размещения объектов капитального строительства, проектируемых в составе линейных объектов
 - Граница сельского (городского) поселения
 - 1720 Обозначение и номер характерных точек зон планируемого размещения железнодорожных путей (постоянная/временная полоса отвода), зон планируемого размещения автомобильных дорог (постоянная/временная полоса отвода), зоны размещения тяговой подстанции
 - 99 Обозначение и номер характерных точек зон планируемого размещения ОКС, проектируемых в составе линейного объекта
 - 65 Обозначение и номер характерных точек зон планируемого размещения линейных объектов, подлежащих реконструкции в связи с изменением их местоположения
 - Установленные красные линии

Автомобильная дорога местного муниципального значения "Подъездная автомобильная дорога к морскому порту ООО «Морской порт «Суходол»" пояснительная надпись, содержащая информацию о виде территории общего пользования, для которой установлены и (или) устанавливаются красные линии

1144 Устанавливаемые красные линии, обозначение и номер характерной точки красной линии

Примечания:

1. Разработка проекта планировки территории осуществляется в отношении железнодорожного пути необщего пользования, в связи с чем красные линии устанавливаются в отношении автомобильных дорог, разрабатываемых в составе проекта: пт. Смоленново-сельское кладбище V категории, с. Романовка - п. Пристань IV категории.
2. Четверть красных линий, четвет границ зон планируемого размещения линейных объектов и четвет границ зон планируемого размещения линейных объектов, подлежащих реконструкции в связи с изменением их местоположения, объединены.
3. Каталог координат устанавливаемых красных линий представлен на листе 12

Приморский край, Шкотовский муниципальный район
 Категория земель:
 - Земли промышленности, энергетики, транспорта, связи, радиовещания, телевидения, информатики; земли для обеспечения космической деятельности; земли обороны, безопасности и земли иного специального назначения;
 - Земли сельскохозяйственного назначения;
 - Система координат МСК-25, зона 2


03-23-100-ППТ.ГЧ-ЗПР

ООО "Морской Порт "Суходол"

Изм.	Кол.ч.	Лист	№ док.	Подп.	Дата	Статус	Лист	Листов
Разработал	Фатерин	ИА			24.03.23	Строительство железнодорожного пути необщего пользования морского угольного порта ООО "Морской порт "Суходол" с платформами и станцией Смоленново-сельское кладбище V категории и станцией Смоленново-сельское кладбище V категории. Путь нового пользования.	П	11
Проверил	Харченко	В.В.			24.03.23			
ГИП	Фатерин	ИА			24.03.23			

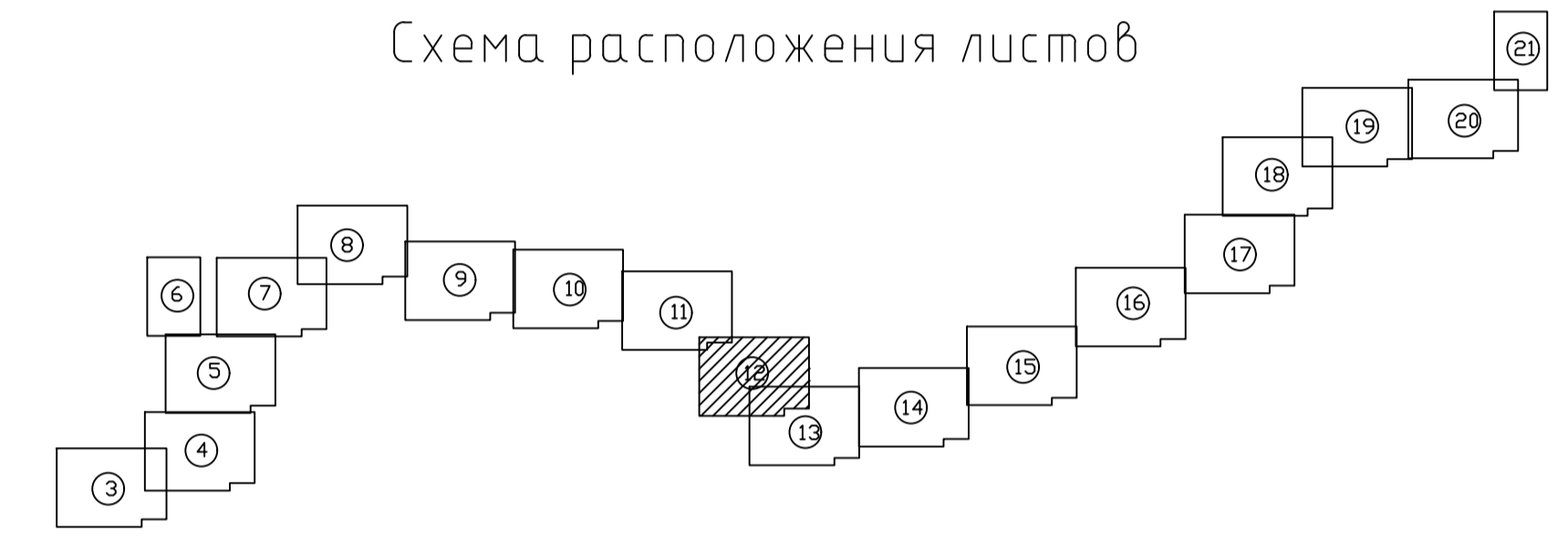
Четверть красных линий, Четверть границ зон планируемого размещения линейных объектов/ Четверть границ зон планируемого размещения линейных объектов, подлежащих реконструкции в связи с изменением их местоположения

ООО "ЖД-СНАВ" г.Уссурийск 2023г.



Каталог координат устанавливаемых знаков										Каталог координат знаков									
Знаки					Знаки					Знаки					Знаки				
№	Содержание	Широта	Долгота	Высота	№	Содержание	Широта	Долгота	Высота	№	Содержание	Широта	Долгота	Высота	№	Содержание	Широта	Долгота	Высота
1	Знак 1	45.123456	40.123456	150	1	Знак 1	45.123456	40.123456	150	1	Знак 1	45.123456	40.123456	150	1	Знак 1	45.123456	40.123456	150
2	Знак 2	45.123457	40.123457	150	2	Знак 2	45.123457	40.123457	150	2	Знак 2	45.123457	40.123457	150	2	Знак 2	45.123457	40.123457	150
3	Знак 3	45.123458	40.123458	150	3	Знак 3	45.123458	40.123458	150	3	Знак 3	45.123458	40.123458	150	3	Знак 3	45.123458	40.123458	150
4	Знак 4	45.123459	40.123459	150	4	Знак 4	45.123459	40.123459	150	4	Знак 4	45.123459	40.123459	150	4	Знак 4	45.123459	40.123459	150
5	Знак 5	45.123460	40.123460	150	5	Знак 5	45.123460	40.123460	150	5	Знак 5	45.123460	40.123460	150	5	Знак 5	45.123460	40.123460	150

Схема расположения листов



Условные обозначения

- Границы территории в отношении которой осуществляется подготовка проекта планировки
- Границы зон планируемого размещения объектов, в том числе:
 - Граница зоны планируемого размещения постоянной (временной) полосы отвода железнодорожных путей
 - Граница зоны планируемого размещения постоянной (временной) полосы отвода автомобильных дорог
 - Зона размещения тяговая подстанции 27,5/10кВ "Суходол", в составе: ВЛ 10 кВ; питающие линии 27,5 кВ/Зона планируемого размещения линейных объектов, подлежащих реконструкции в связи с изменением их местоположения
 - Границы зон планируемого размещения объектов капитального строительства, проектируемых в составе линейных объектов
- Граница сельского (городского) поселения
- Обозначение и номер характерных точек зон планируемого размещения железнодорожных путей (постоянная/временная полоса отвода), зон планируемого размещения автомобильных дорог (постоянная/временная полоса отвода), зоны размещения тяговой подстанции
- Обозначение и номер характерных точек зон планируемого размещения ОКС, проектируемых в составе линейного объекта
- Обозначение и номер характерных точек зон планируемого размещения линейных объектов, подлежащих реконструкции в связи с изменением их местоположения
- Установленные красные линии
- Устанавливаемые красные линии, обозначение и номер характерной точки красной линии

пояснительная надпись, содержащая информацию о виде территории общего пользования, для которой устанавливаются и (или) устанавливаются красные линии

Примечания:

- Разработка проекта планировки территории осуществляется в отношении железнодорожного пути несамого пользования, в связи с чем касшие линии устанавливаются в отношении автомобильных дорог, разработанных в составе проекта: плт. Смоляниново-сельское кладбище V категории; с. Романовка - п. Пристань IV категории.
- Чертеж красных линий, чертеж границ зон планируемого размещения линейных объектов и чертеж границ зон планируемого размещения линейных объектов, подлежащих реконструкции в связи с изменением их местоположения, объединены.
- Каталог координат устанавливаемых красных линий представлен на листе 12

Приморский край, Шкотовский муниципальный район
 Категория земель - Земли промышленности, энергетики, транспорта, связи, радиосвязи, телевидения, информатики, земли для обеспечения космической деятельности, земли обороны, безопасности и земли иного специального назначения;
 - Земли сельскохозяйственного назначения;
 - Система координат МСК-25, зона 2

					03-23-100-ППТ.ГЧ-ЗПР				
					ООО "Морской Порт "Суходол"				
Изм.	Кол.	Лист	№ док.	Подп.	Дата	Студия	Лист	Листов	
Разработал	Фатерин	ИА			24.03.23	Строительство железнодорожного пути несамого пользования морского угольного порта ООО "Морской Порт "Суходол" с планировкой и станцией Смоляниново-сельское кладбище V категории, Смоляниново-дальневосточная железная дорога. Пути несамого пользования.	П	12	22
Проверил	Харченко	ВВ			24.03.23				
ГИП	Фатерин	ИА			24.03.23				
						ООО "ЖД-СНАБ" г.Уссурийск 2023г.			


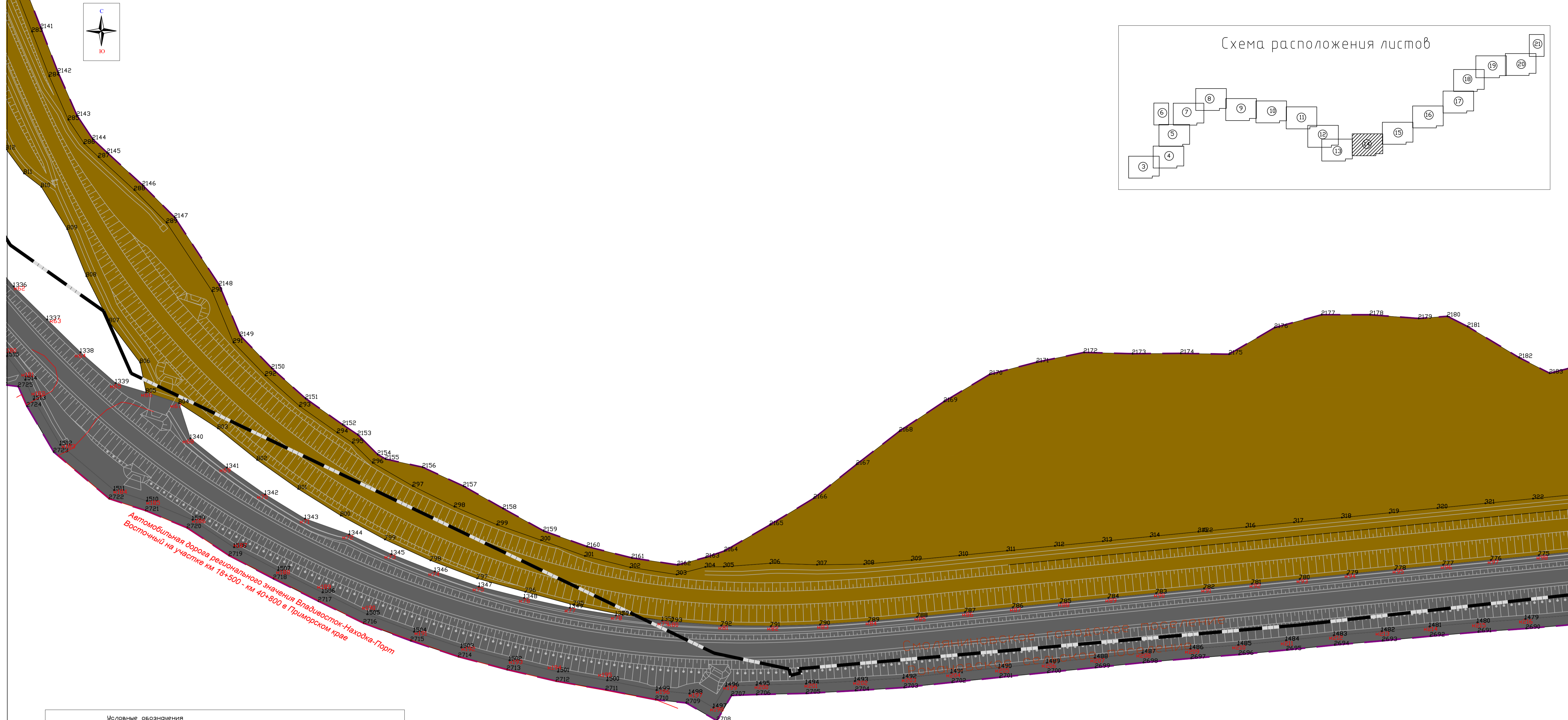
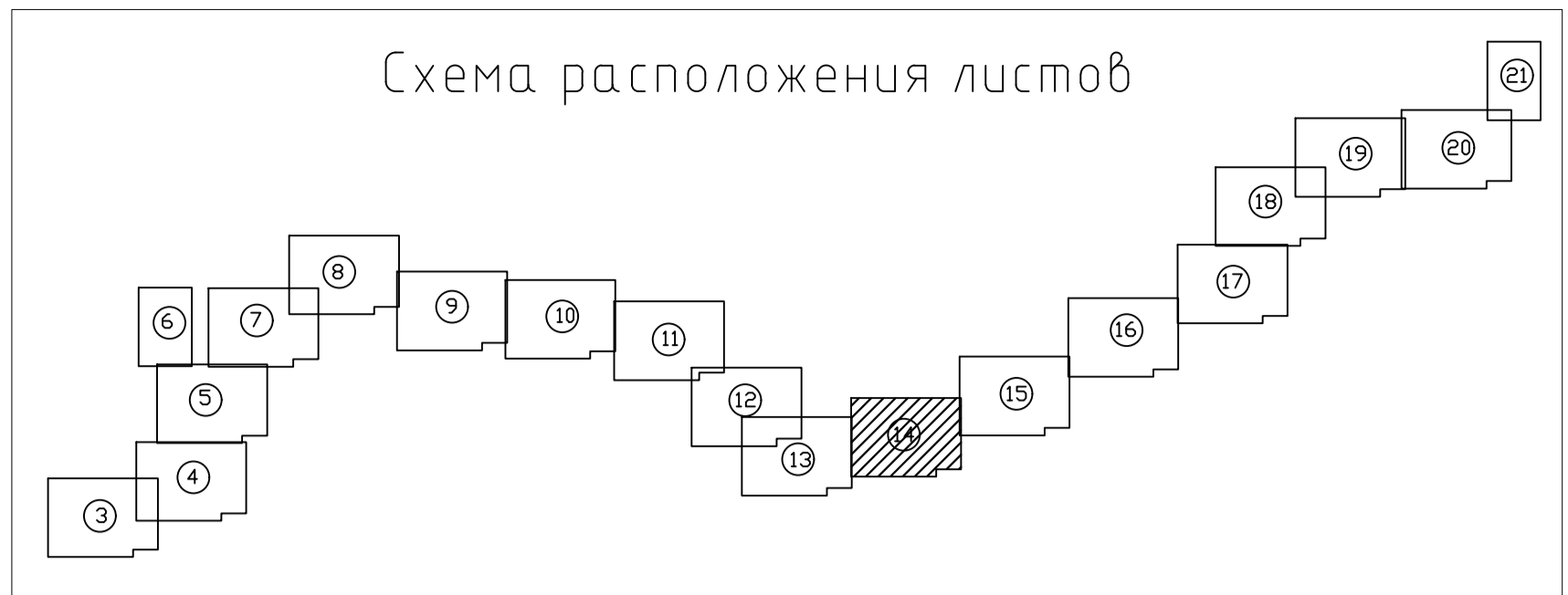


Схема расположения листов



Автомобильная дорога регионального значения Владивосток-Находка-Порт Восточный на участке км 18+500 - км 40+800 в Приморском крае

Смоляниновское городское поселение Владивостокского муниципального района Приморского края

Условные обозначения

- Границы территории в отношении которой осуществляется подготовка проекта планировки
- Границы зон планируемого размещения объектов, в том числе:
 - Граница зоны планируемого размещения постоянной (временной) полосы отвода железнодорожных путей
 - Граница зоны планируемого размещения постоянной (временной) полосы отвода автомобильных дорог
 - Зона размещения тяговой подстанции 27,5/10кВ "Суходол", в составе: ВЛ 10 кВ питающие линии 27,5 кВ/Зона планируемого размещения линейных объектов, подлежащих реконструкции в связи с изменением их местоположения
 - Границы зон планируемого размещения объектов капитального строительства, проектируемых в составе линейных объектов
- Граница сельского (городского) поселения
- 1720 Обозначение и номер характерных точек зон планируемого размещения железнодорожных путей (постоянная/временная полоса отвода), зон планируемого размещения автомобильных дорог (постоянная/временная полоса отвода), зоны размещения тяговой подстанции
- 65 Обозначение и номер характерных точек зон планируемого размещения линейных объектов, подлежащих реконструкции в связи с изменением их местоположения
- Установленные красные линии

Автомобильная дорога местного муниципального значения "Подъездная автомобильная дорога к морскому порту ООО "Морской порт "Суходол""

пояснительная надпись, содержащая информацию о виде территории общего пользования, для которой установлены и (или) устанавливаются красные линии

144 Установленные красные линии, обозначение и номер характерной точки красной линии

Примечания:

1. Разработка проекта планировки территории осуществляется в отношении железнодорожного пути несамого пользования, в связи с чем красные линии устанавливаются в отношении автомобильных дорог, разработанных в составе проекта: пгт. Смоляниново-сельское кладбище У категории с. Романовка - п. Пристань IV категории.
2. Чертеж красных линий, чертеж границ зон планируемого размещения линейных объектов и чертеж границ зон планируемого размещения линейных объектов, подлежащих реконструкции в связи с изменением их местоположения, объединены.
3. Каталог координат устанавливаемых красных линий представлен на листе 12

Приморский край, Шкотовский муниципальный район
 Категория земель:
 - Земли промышленности, энергетики, транспорта, связи, радиосвязи, телевидения, информатики, земли для обеспечения космической деятельности, земли обороны, безопасности и земли иного специального назначения;
 - Земли сельскохозяйственного назначения;
 - Система координат МСК-25, зона 2

					03-23-100-ППТ.ГЧ-ЗПР			
					ООО "Морской Порт "Суходол"			
Изм.	Колыц.	Лист	№ док.	Подп.	Дата	Страница	Лист	Листов
Разработал	Харченко ИА	24.03.23			24.03.23	1	13	22
Проверил	Харченко ВВ	24.03.23			24.03.23			
	ГИП	Харченко ИА						
						ООО "ЖД-СНАВ" г.Уссурийск 2023г.		


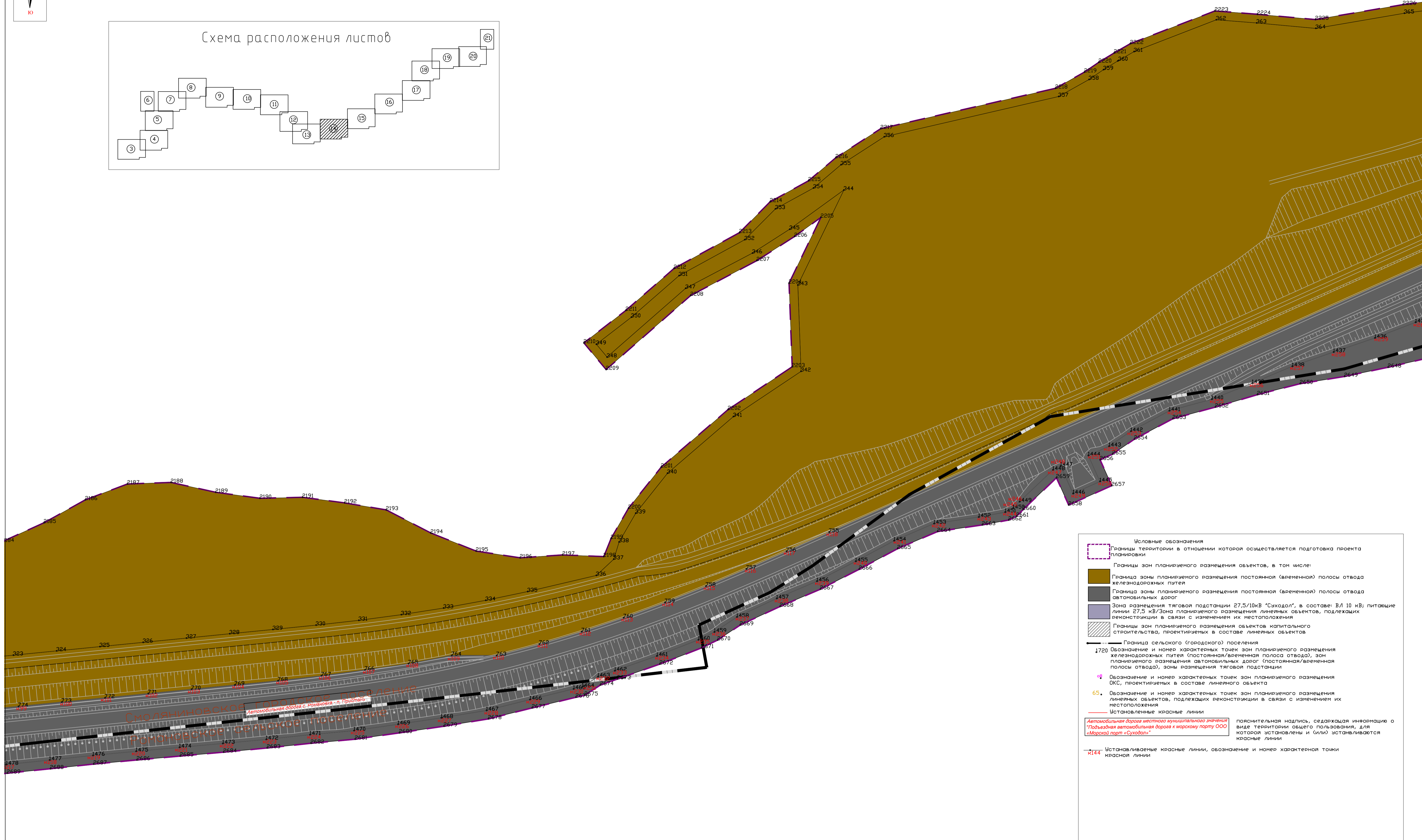
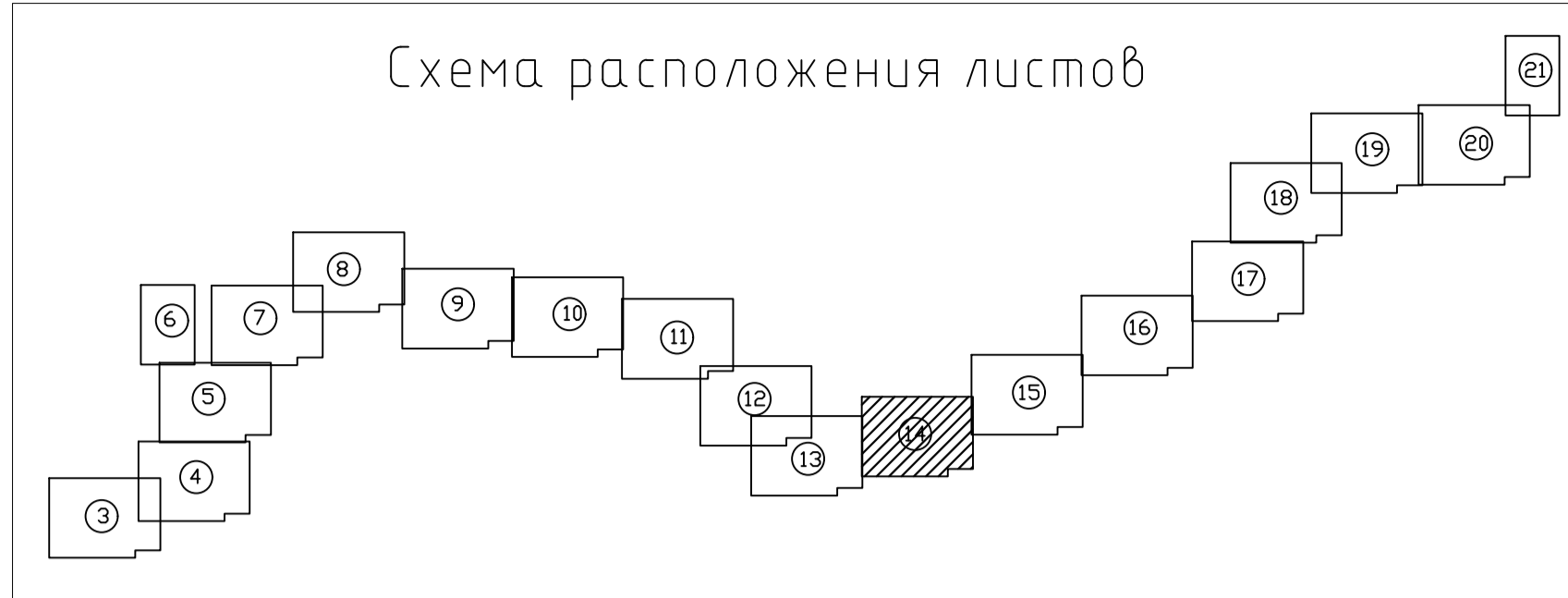


Схема расположения листов



Условные обозначения

- Границы территории в отношении которой осуществляется подготовка проекта планировки
- Границы зон планируемого размещения объектов, в том числе:
 - Граница зоны планируемого размещения постоянной (временной) полосы отвода железнодорожных путей
 - Граница зоны планируемого размещения постоянной (временной) полосы отвода автомобильных дорог
 - Зона размещения тяговой подстанции 27,5/10кВ "Суходол", в составе: ВЛ 10 кВ; питающие линии 27,5 кВ/Зона планируемого размещения линейных объектов, подлежащих реконструкции в связи с изменением их местоположения
 - Границы зон планируемого размещения объектов капитального строительства, проектируемых в составе линейных объектов
- Граница сельского (городского) поселения
- 1720 Обозначение и номер характерных точек зон планируемого размещения железнодорожных путей (постоянная/временная полоса отвода), зон планируемого размещения автомобильных дорог (постоянная/временная полоса отвода), зоны размещения тяговой подстанции
- 14 Обозначение и номер характерных точек зон планируемого размещения ОКС, проектируемых в составе линейного объекта
- 65 Обозначение и номер характерных точек зон планируемого размещения линейных объектов, подлежащих реконструкции в связи с изменением их местоположения
- Установленные красные линии

Автомобильная дорога местного муниципального значения "Подъездная автомобильная дорога к морскому порту ООО "Морской порт «Суходол»"

пояснительная надпись, содержащая информацию о виде территории общего пользования, для которой установлены и (или) устанавливаются красные линии

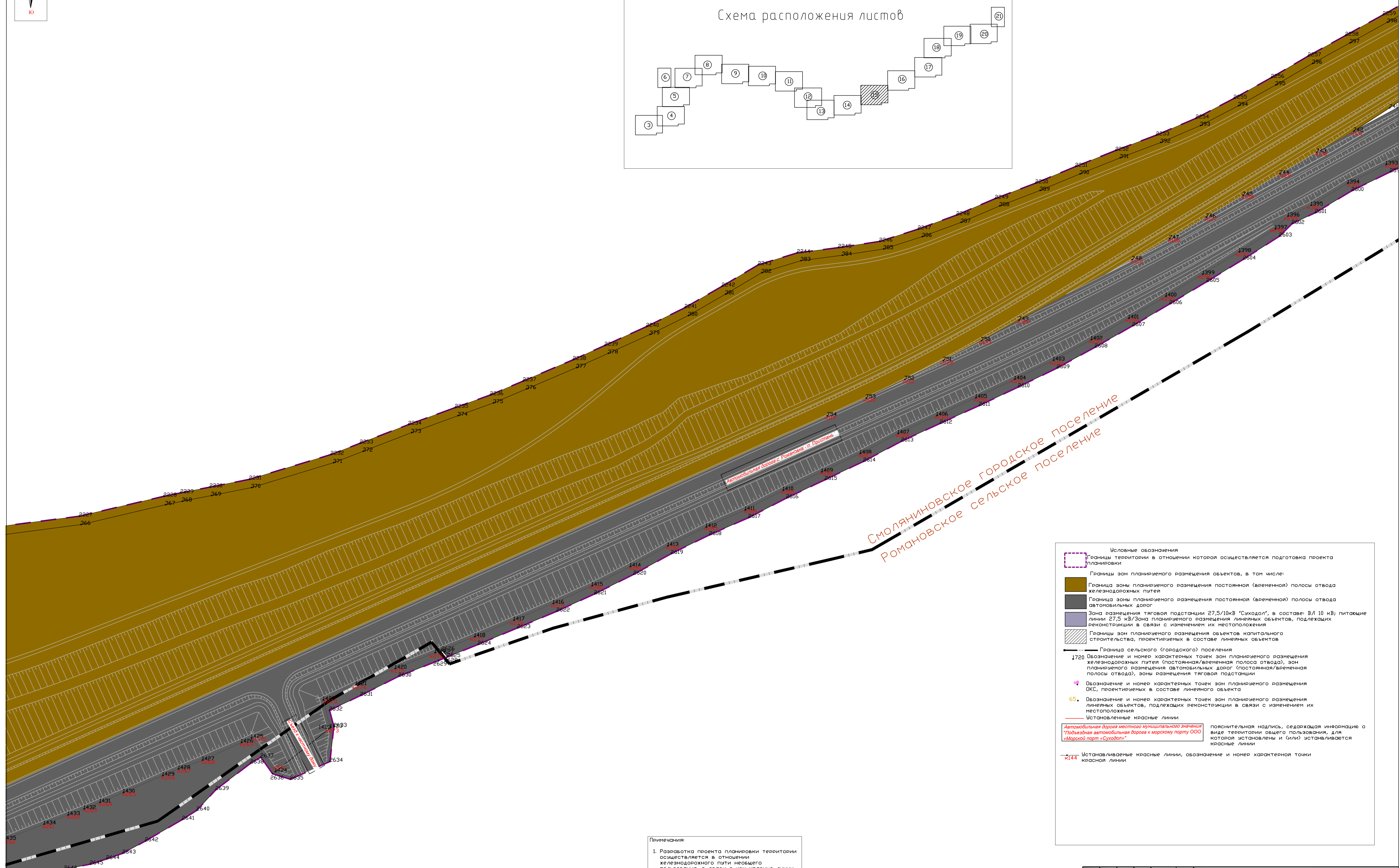
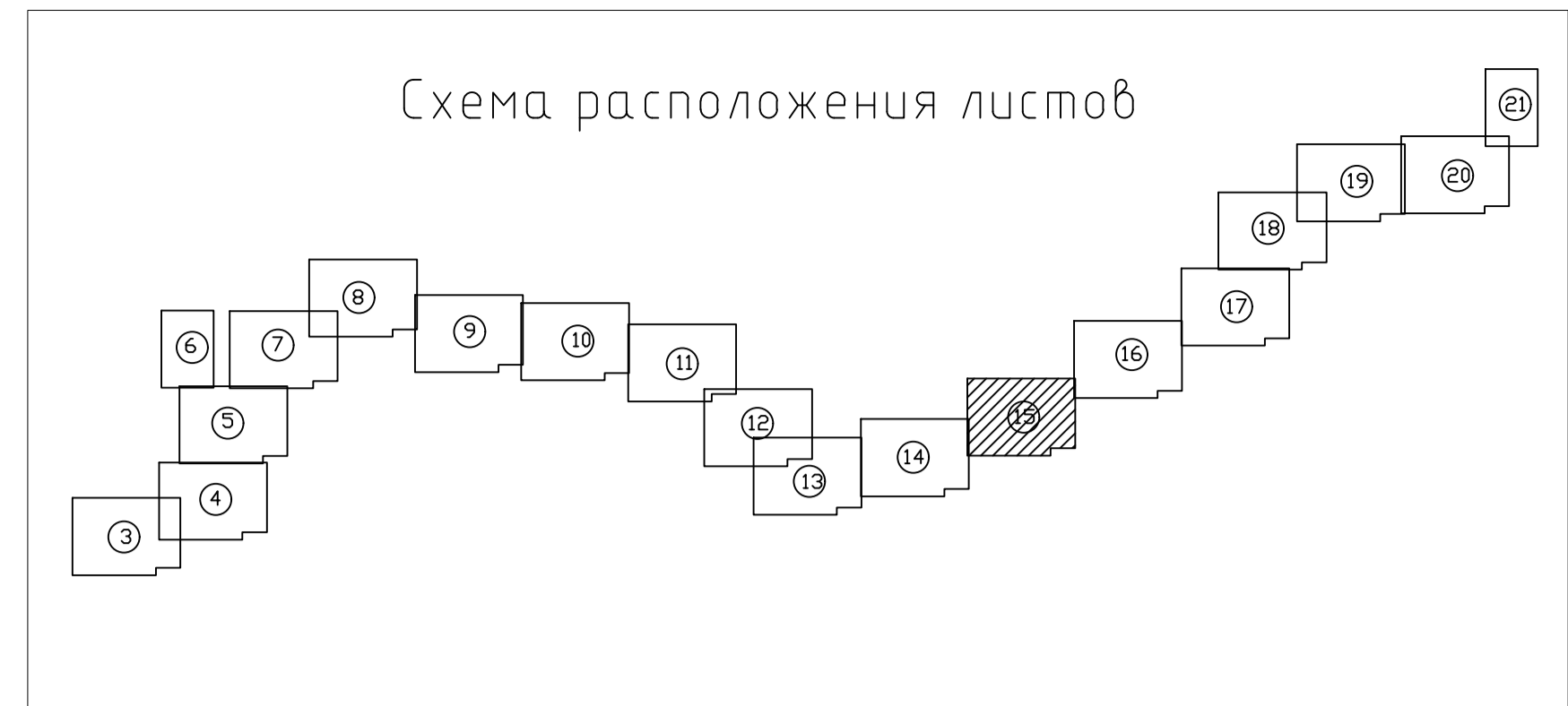

Устанавливаемые красные линии, обозначение и номер характерной точки красной линии

Примечания:

- Разработка проекта планировки территории осуществляется в отношении железнодорожного пути необщего пользования, в связи с чем красные линии устанавливаются в отношении автомобильных дорог, разрабатываемых в составе проекта: пп.т. Смоленново-сельское кладбище V категории; с. Романовка - п. Пристань IV категории.
- Чертеж красных линий, чертёж границ зон планируемого размещения линейных объектов и чертёж границ зон планируемого размещения линейных объектов, подлежащих реконструкции в связи с изменением их местоположения, выполнены.
- Каталог координат устанавливаемых красных линий представлен на листе 12

Приморский край, Шкотовский муниципальный район
Катазория земель:
- Земли промышленности, энергетики, транспорта, связи, радиовещания, телевидения, информатики, земли для обеспечения космической деятельности, земли обороны, безопасности и земли иного специального назначения;
- Земли сельскохозяйственного назначения;
- Система координат МСК-25, зона 2

						03-23-100-ППТ.ГЧ-ЗПР			
						ООО "Морской Порт "Суходол"			
Изм.	Кол-во	Лист	№ док.	Подп.	Дата	Строительство железнодорожного пути необщего пользования морского угольного порта ООО "Морской порт "Суходол" в планировании и станции Смоленново Дальневосточной железной дороги. Пути необщего пользования.	Стация	Лист	Листов
Разработал	Фатерин	ИА			24.03.23	Чертёж красных линий. Чертёж границ зон планируемого размещения линейных объектов. Чертёж границ зон планируемого размещения линейных объектов, подлежащих реконструкции в связи с изменением их местоположения.	П	14	22
Проверил	Харченко	ВВ			24.03.23				
ГИП	Фатерин	ИА			24.03.23				
						ООО "ЖД-СНАБ" г.Сусьярийск 2023г.			



Смоляниновское городское поселение
Романовское сельское поселение

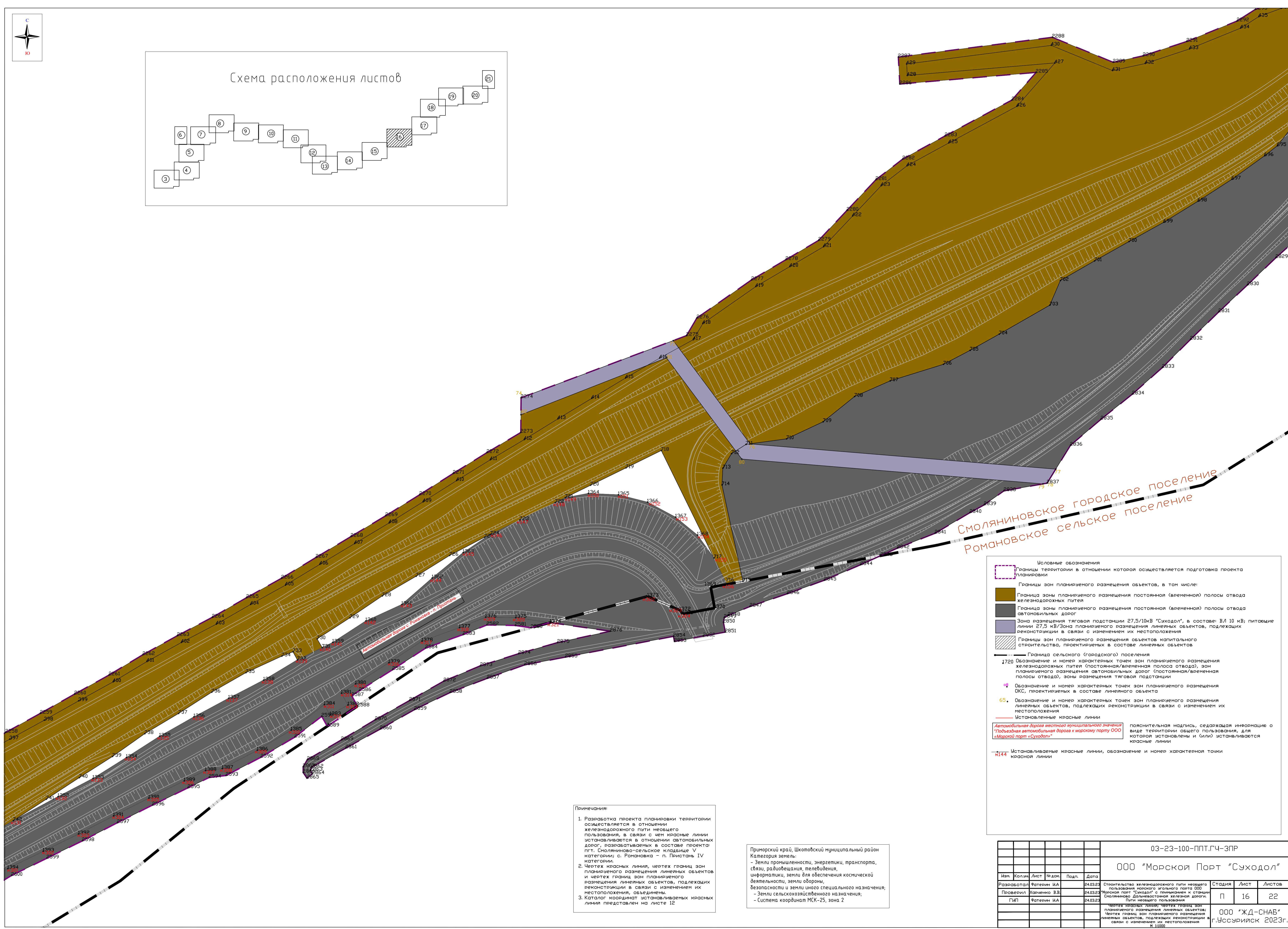
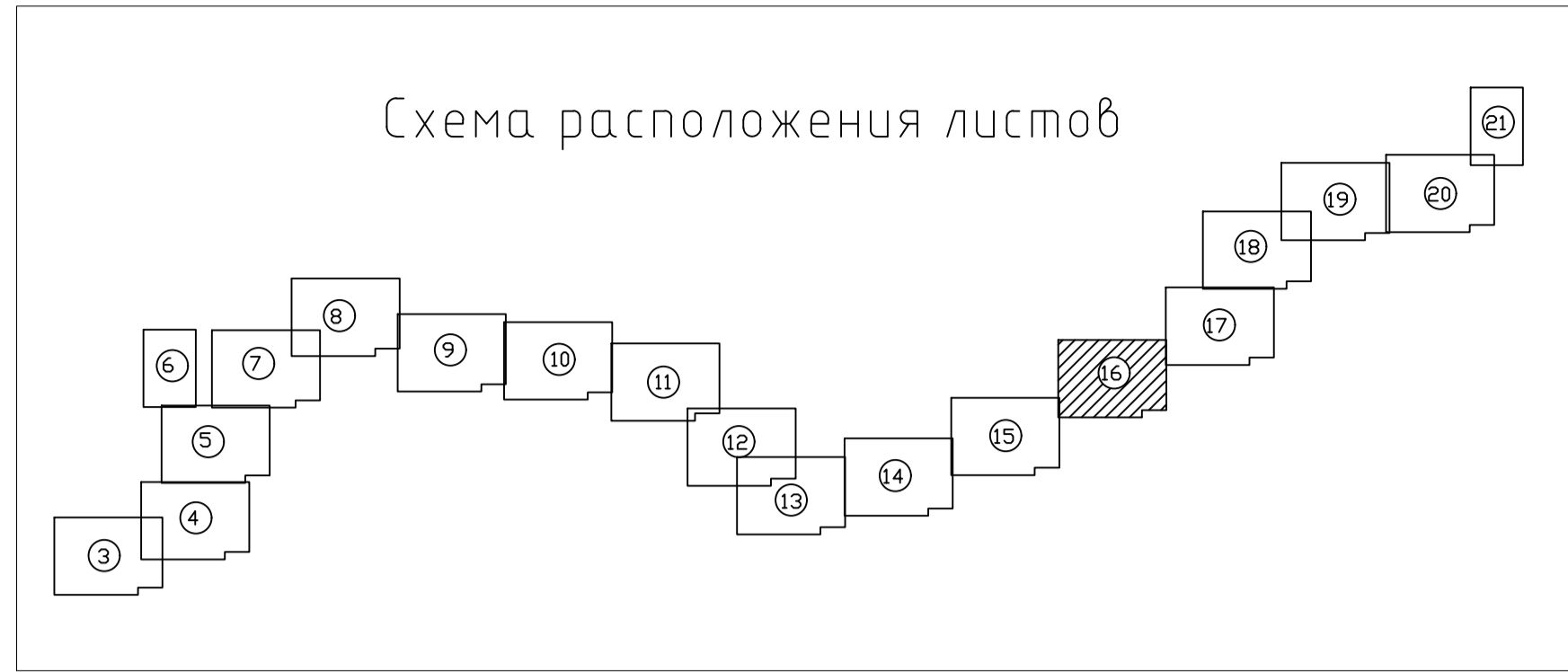

Условные обозначения	
	Границы территории в отношении которой осуществляется подготовка проекта планировки
	Границы зон планируемого размещения объектов, в том числе:
	Граница зоны планируемого размещения постоянной (временной) полосы отвода железнодорожных путей
	Граница зоны планируемого размещения постоянной (временной) полосы отвода автомобильных дорог
	Зона размещения тяговой подстанции 27,5/10кВ "Суходол", в составе: ВЛ 10 кВ; питающие линии 27,5 кВ/Зона планируемого размещения линейных объектов, подлежащих реконструкции в связи с изменением их местоположения
	Границы зон планируемого размещения объектов капитального строительства, проектируемых в составе линейных объектов
	Граница сельского (городского) поселения
	Обозначение и номер характерных точек зон планируемого размещения железнодорожных путей (постоянная/временная полоса отвода), зон планируемого размещения автомобильных дорог (постоянная/временная полоса отвода), зоны размещения тяговой подстанции
	Обозначение и номер характерных точек зон планируемого размещения линейных объектов, подлежащих реконструкции в связи с изменением их местоположения
	Установленные красные линии
	Автомобильная дорога местного муниципального значения "Подъездная автомобильная дорога к морскому порту ООО «Морской порт «Суходол»" — посягательная надпись, содержащая информацию о виде территории общего пользования, для которой установлены и (или) устанавливаются красные линии
	Устанавливаемые красные линии, обозначение и номер характерной точки красной линии

Примечания:

1. Разработка проекта планировки территории осуществляется в отношении железнодорожного пути необщего пользования, в связи с чем красные линии устанавливаются в отношении автомобильных дорог, разрабатываемых в составе проекта ппгт. Смоляниново-сельское кладбище V категории с. Романовка - п. Пристань IV категории.
2. Четверть красных линий, чертёж границ зон планируемого размещения линейных объектов и чертёж границ зон планируемого размещения линейных объектов, подлежащих реконструкции в связи с изменением их местоположения, объединены.
3. Каталог координат устанавливаемых красных линий представлен на листе 12

Приморский край, Шкотовский муниципальный район
Категория земель:
- Земли промышленности, энергетики, транспорта, связи, радиовещания, телевидения, информатики; земли для обеспечения космической деятельности; земли обороны, безопасности и земли иного специального назначения;
- Земли сельскохозяйственного назначения;
- Система координат МСК-25, зона 2

				03-23-100-ППТ.ГЧ-ЗПР		
				ООО "Морской Порт "Суходол"		
Изм.	Колыш.	Лист	№ док.	Подп.	Дата	
Разработал	Фатеева	ИА			24.03.23	Строительство железнодорожного пути необщего пользования морского угольного порта ООО "Морской порт "Суходол" в планировке и станции Смоляниново-Дальневосточная железная дороги. Пути нового пользования
Проверил	Харченко	В.В.			24.03.23	
	ГИП	Фатеева	ИА		24.03.23	
				Чертёж красных линий, Чертёж границ зон планируемого размещения линейных объектов/Чертёж границ зон планируемого размещения линейных объектов, подлежащих реконструкции в связи с изменением их местоположения		
				Чертёж красных линий, Чертёж границ зон планируемого размещения линейных объектов/Чертёж границ зон планируемого размещения линейных объектов, подлежащих реконструкции в связи с изменением их местоположения		
				Страница 15 из 22		
				ООО "ЖД-СНАБ" г.Суссырьск 2023г.		



Смоляниновское городское поселение
Романовское сельское поселение

Условные обозначения

- Границы территории в отношении которой осуществляется подготовка проекта планировки
- Границы зон планируемого размещения объектов, в том числе:
 - Граница зоны планируемого размещения постоянной (временной) полосы отвода железнодорожных путей
 - Граница зоны планируемого размещения постоянной (временной) полосы отвода автомобильных дорог
- Зона размещения тяговой подстанции 27,5/10кВ "Суходол", в составе: ВЛ 10 кВ; питающие линии 27,5 кВ/Зона планируемого размещения линейных объектов, подлежащих реконструкции в связи с изменением их местоположения
- Границы зон планируемого размещения объектов капитального строительства, проектируемых в составе линейных объектов
- Граница сельского (городского) поселения
- 1720 Обозначение и номер характерных точек зон планируемого размещения железнодорожного пути несвободного пользования, в связи с чем красные линии устанавливаются в отношении автомобильных дорог, разрабатываемых в составе проекта ппг: Смоляниново-сельское кладбище V категории с. Романовка - п. Пристань IV категории.
- 65. Обозначение и номер характерных точек зон планируемого размещения линейных объектов, подлежащих реконструкции в связи с изменением их местоположения
- Установленные красные линии
- Автомобильная дорога местного муниципального значения "Подъездная автомобильная дорога к марскому порту ООО «Морской порт «Суходол»" пояснительная надпись, содержащая информацию о виде территории общего пользования, для которой установлены и (или) устанавливаются красные линии
- Устанавливаемые красные линии, обозначение и номер характерной точки красной линии

Примечания

- Разработка проекта планировки территории осуществляется в отношении железнодорожного пути несвободного пользования, в связи с чем красные линии устанавливаются в отношении автомобильных дорог, разрабатываемых в составе проекта ппг: Смоляниново-сельское кладбище V категории с. Романовка - п. Пристань IV категории.
- Чертеж красных линий, чертеж границ зон планируемого размещения линейных объектов и чертеж границ зон планируемого размещения линейных объектов, подлежащих реконструкции в связи с изменением их местоположения, объединены.
- Каталог координат устанавливаемых красных линий представлен на листе 12

Приморский край, Шкотовский муниципальный район
Категория земель:
- Земли промышленности, энергетики, транспорта, связи, радиовещания, телевидения, информатики, земли для обеспечения космической деятельности, земли обороны, безопасности и земли иного специального назначения;
- Земли сельскохозяйственного назначения;
- Система координат МСК-25, зона 2

					03-23-100-ППТ.ГЧ-ЗПР				
					ООО "Морской Порт "Суходол"				
Изм.	Колыч	Лист	№ док.	Подп.	Дата	Строительство железнодорожного пути несвободного пользования марского порта ООО "Морской порт "Суходол" в планировке и станции Смоляниново-дальневосточной железной дороги. Пути нового пользования	Стация	Лист	Листов
Разработал	Фатеева ИА				24.03.23		П	16	22
Проверил	Харченко ВВ				24.03.23				
	ГИП	Фатеева ИА			24.03.23				
Чертеж красных линий, чертеж границ зон планируемого размещения линейных объектов и чертеж границ зон планируемого размещения линейных объектов, подлежащих реконструкции в связи с изменением их местоположения							ООО "ЖД-СНАБ" г.Уссурийск 2023г. М 1:1000		


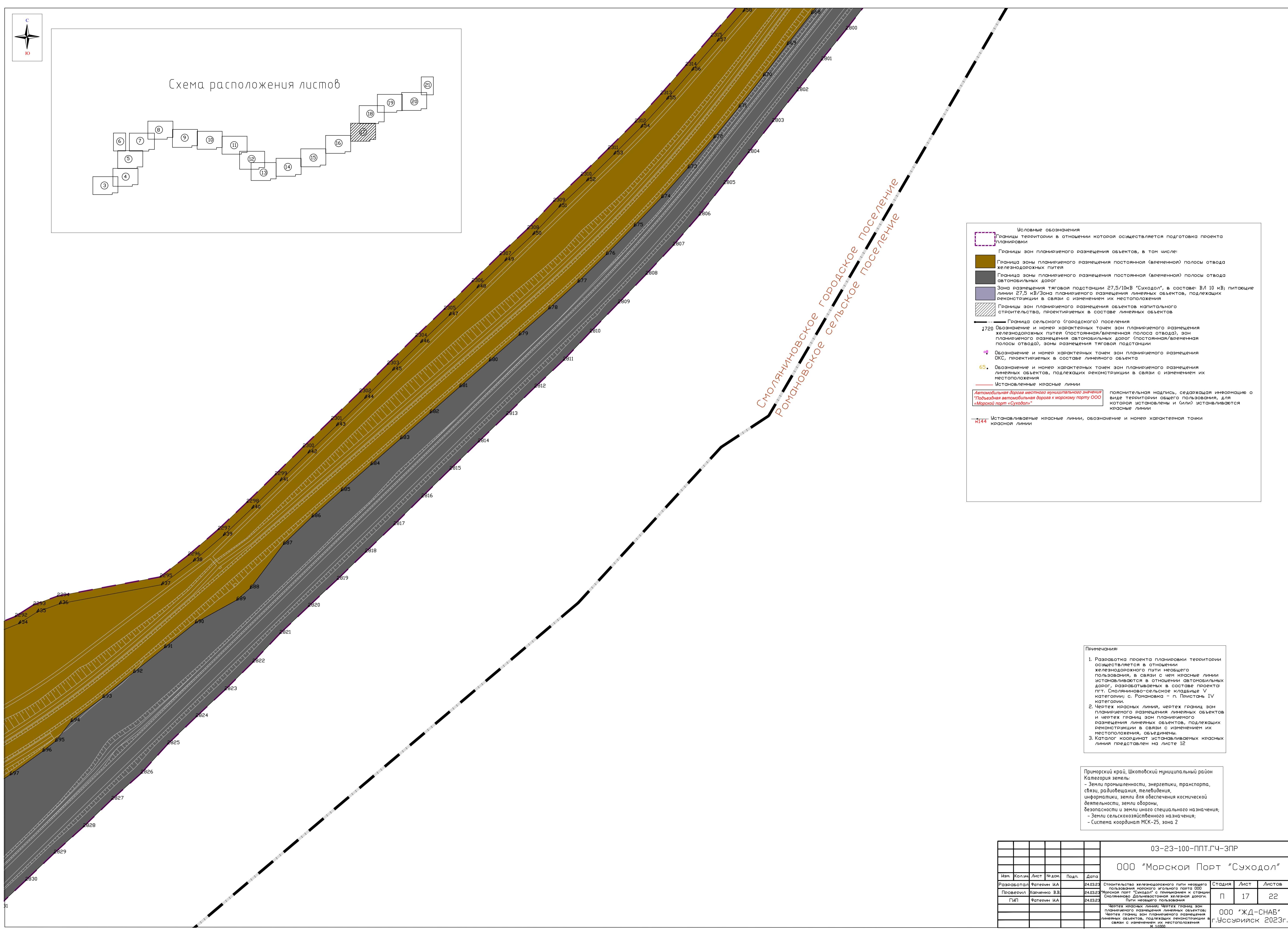
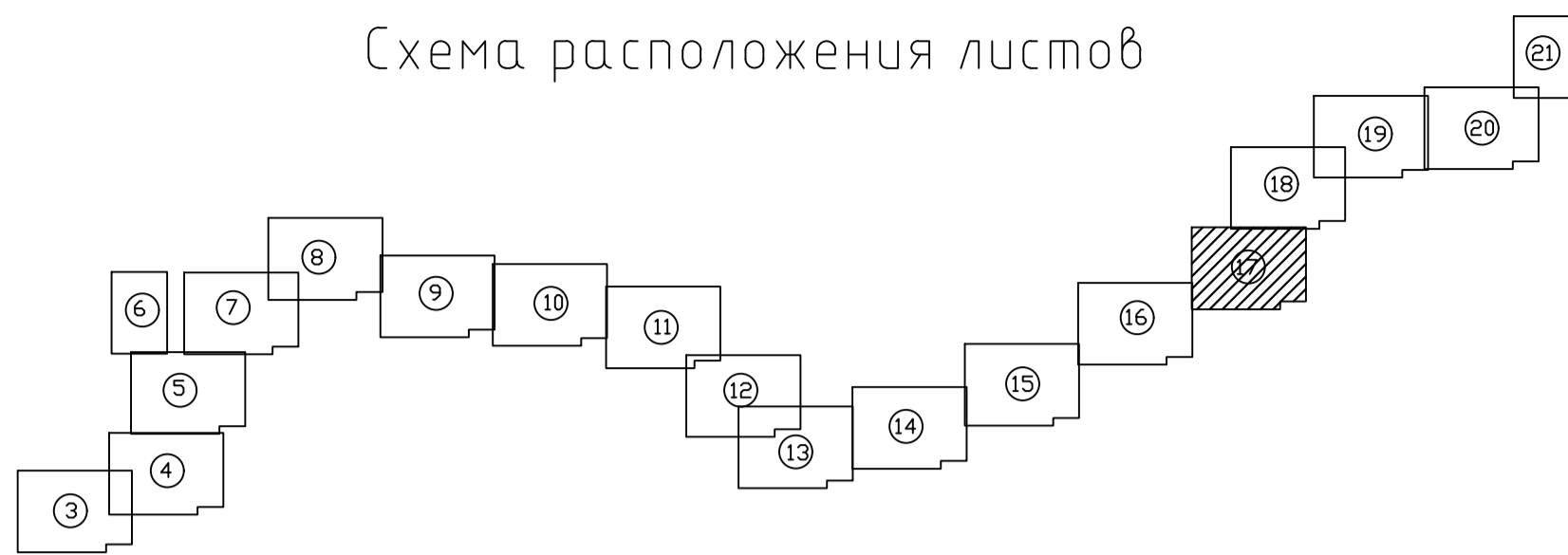


Схема расположения листов



Смоляниновское городское поселение
Романовское сельское поселение

Условные обозначения

- Границы территории в отношении которой осуществляется подготовка проекта планировки
- Границы зон планируемого размещения объектов, в том числе:
 - Граница зоны планируемого размещения постоянной (временной) полосы отвода железнодорожных путей
 - Граница зоны планируемого размещения постоянной (временной) полосы отвода автомобильных дорог
 - Зона размещения тяговой подстанции 27,5/10кВ "Суходол", в составе: ВЛ 10 кВ питающие линии 27,5 кВ/Зона планируемого размещения линейных объектов, подлежащих реконструкции в связи с изменением их местоположения
 - Границы зон планируемого размещения объектов капитального строительства, проектируемых в составе линейных объектов
- Граница сельского (городского) поселения
- 1720 Обозначение и номер характерных точек зон планируемого размещения железнодорожных путей (постоянная/временная полоса отвода), зон планируемого размещения автомобильных дорог (постоянная/временная полоса отвода), зоны размещения тяговой подстанции
- 65 Обозначение и номер характерных точек зон планируемого размещения ОКС, проектируемых в составе линейного объекта
- 65 Обозначение и номер характерных точек зон планируемого размещения линейных объектов, подлежащих реконструкции в связи с изменением их местоположения
- Установленные красные линии

Автомобильная дорога местного муниципального значения "Подъездная автомобильная дорога к морскому порту ООО «Морской порт «Суходол»" пояснительная надпись, содержащая информацию о виде территории общего пользования, для которой установлены и (или) устанавливаются красные линии

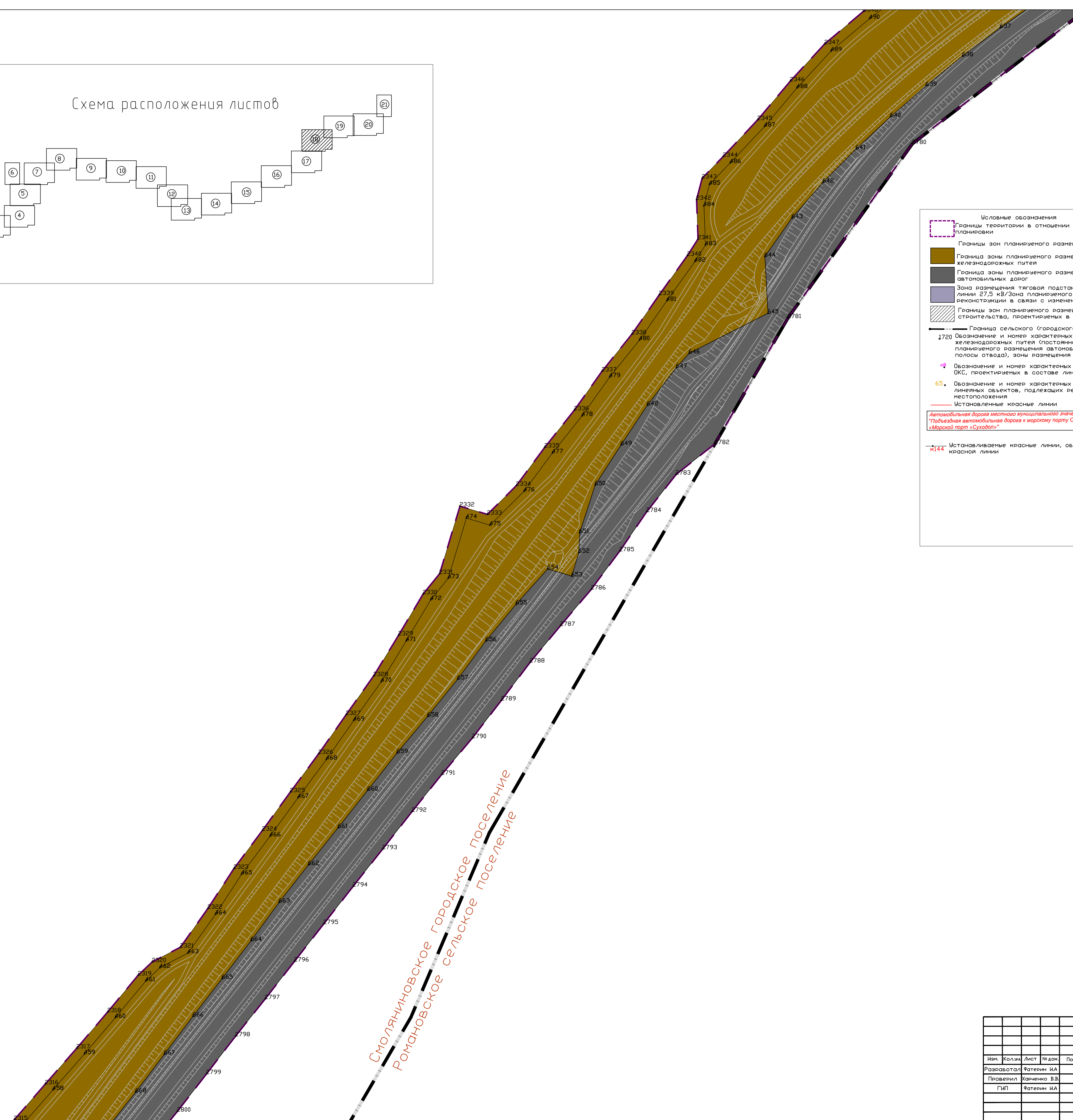
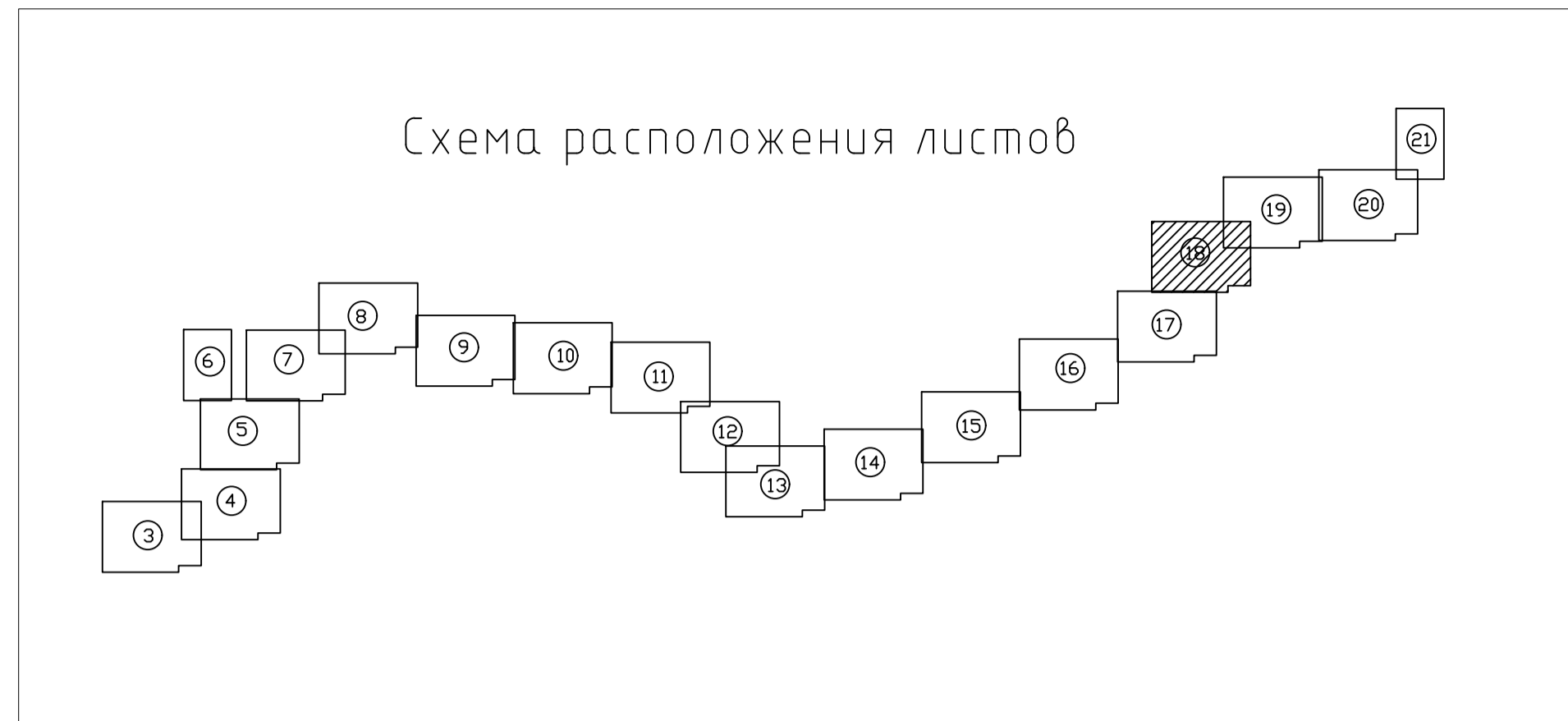

1721 Установливаемые красные линии, обозначение и номер характерной точки красной линии

Примечания:

- Разработка проекта планировки территории осуществляется в отношении железнодорожного пути необщего пользования, в связи с чем красные линии устанавливаются в отношении автомобильных дорог, разрабатываемых в составе проекта: пгт. Смоляниново-сельское кладбище V категории; с. Романовка - п. Пристань IV категории.
- Чертех красных линии, чертех границ зон планируемого размещения линейных объектов и чертех границ зон планируемого размещения линейных объектов, подлежащих реконструкции в связи с изменением их местоположения, объединены.
- Каталог координат устанавливаемых красных линия представлен на листе 12.

Приморский край, Шкотовский муниципальный район
Категория земель:
- Земли промышленности, энергетики, транспорта, связи, радиовещания, телевидения, информатики, земли для обеспечения космической деятельности, земли обороны, безопасности и земли иного специального назначения;
- Земли сельскохозяйственного назначения;
- Система координат МСК-25, зона 2

						03-23-100-ППТ.ГЧ-ЗПР			
						ООО "Морской Порт "Суходол"			
Изм.	Колыч	Лист	№ док.	Подп.	Дата	Страница	Лист	Листов	
Разработал	Фатерин	ИА			24.03.23	Строительство железнодорожного пути необщего пользования морского угольного порта ООО "Морской порт "Суходол" с платформами и станцией Смоляниново-сельское кладбище V категории. Подъездная автомобильная дорога к морскому порту ООО "Морской порт "Суходол".	П	17	22
Проверил	Харанин	ВВ			24.03.23	Чертех красных линии; Чертех границы зон планируемого размещения линейных объектов; Чертех границ зон планируемого размещения линейных объектов, подлежащих реконструкции в связи с изменением их местоположения.			
ГИП	Фатерин	ИА			24.03.23				
						ООО "ЖД-СНАБ" г.Уссурийск 2023г.			



Условные обозначения

- Границы территории в отношении которой осуществляется подготовка проекта планировки
- Границы зон планируемого размещения объектов, в том числе:
 - Граница зоны планируемого размещения постоянной (временной) полосы отвода железнодорожных путей
 - Граница зоны планируемого размещения постоянной (временной) полосы отвода автомобильных дорог
 - Зона размещения тяговой подстанции 27,5/10кВ "Суходол", в составе: ВЛ 10 кВ; питающие линии 27,5 кВ/Зона планируемого размещения линейных объектов, подлежащих реконструкции в связи с изменением их местоположения
 - Границы зон планируемого размещения объектов капитального строительства, проектируемых в составе линейных объектов
- Граница сельского (городского) поселения
- 1720 Обозначение и номер характерных точек зон планируемого размещения железнодорожных путей (постоянная/временная полоса отвода), зон планируемого размещения автомобильных дорог (постоянная/временная полоса отвода), зоны размещения тяговой подстанции
- Обозначение и номер характерных точек зон планируемого размещения ОКС, проектируемых в составе линейного объекта
- 65. Обозначение и номер характерных точек зон планируемого размещения линейных объектов, подлежащих реконструкции в связи с изменением их местоположения
- Установленные красные линии

Автомобильная дорога местного муниципального значения "Подъездная автомобильная дорога к морскому порту ООО "Морской порт "Суходол" пояснительная надпись, содержащая информацию о виде территории общего пользования, для которой установлены и (или) устанавливаются красные линии

Устанавливаемые красные линии, обозначение и номер характерной точки красной линии K144


Примечания:

1. Разработка проекта планировки территории осуществляется в отношении железнодорожного пути несамого пользования, в связи с чем красные линии устанавливаются в отношении автомобильных дорог, разрабатываемых в составе проекта: п/т. Смоляниново-сельское кладбище V категории; с. Романовка - п. Пискарев IV категории.
2. Четех красных линий, четех границ зон планируемого размещения линейных объектов и четех границ зон планируемого размещения линейных объектов, подлежащих реконструкции в связи с изменением их местоположения, объединены.
3. Каталог координат устанавливаемых красных линия представлен на листе 12

Приморский край, Шкотовский муниципальный район
 Категория земель:
 - Земли промышленности, энергетики, транспорта, связи, радиосвязи, телевидения, информатики, земли для обеспечения космической деятельности, земли обороны, безопасности и земли иного специального назначения;
 - Земли сельскохозяйственного назначения;
 - Система координат МСК-25, зона 2

Смоляниновское городское поселение
 Романовское сельское поселение

						03-23-100-ППТ.ГЧ-ЗПР		
						ООО "Морской Порт "Суходол"		
Изм.	Колыч	Лист	№ док.	Подп.	Дата	Страница	Лист	Листов
Разработал	Фатерин	ИА			24.03.23	1	18	22
Проверил	Харченко	ВВ			24.03.23			
	ГИП	Фатерин	ИА		24.03.23			
						ООО "ЖД-СНАБ" г.Уссурийск 2023г.		



Условные обозначения

Границы территории в отношении которой осуществляется подготовка проекта планировки

Границы зон планируемого размещения объектов, в том числе:

- Граница зоны планируемого размещения постоянной (временной) полосы отвода железнодорожных путей
- Граница зоны планируемого размещения постоянной (временной) полосы отвода автомобильных дорог
- Зона размещения тяговой подстанции 27,5/10кВ "Суходол", в составе: ВЛ 10 кВ; питающие линии 27,5 кВ/Зона планируемого размещения линейных объектов, подлежащих реконструкции в связи с изменением их местоположения
- Границы зон планируемого размещения объектов капитального строительства, проектируемых в составе линейных объектов

Граница сельского (городского) поселения

1720 Обозначение и номер характерных точек зон планируемого размещения железнодорожных путей (постоянная/временная полоса отвода), зон планируемого размещения автомобильных дорог (постоянная/временная полосы отвода), зоны размещения тяговой подстанции

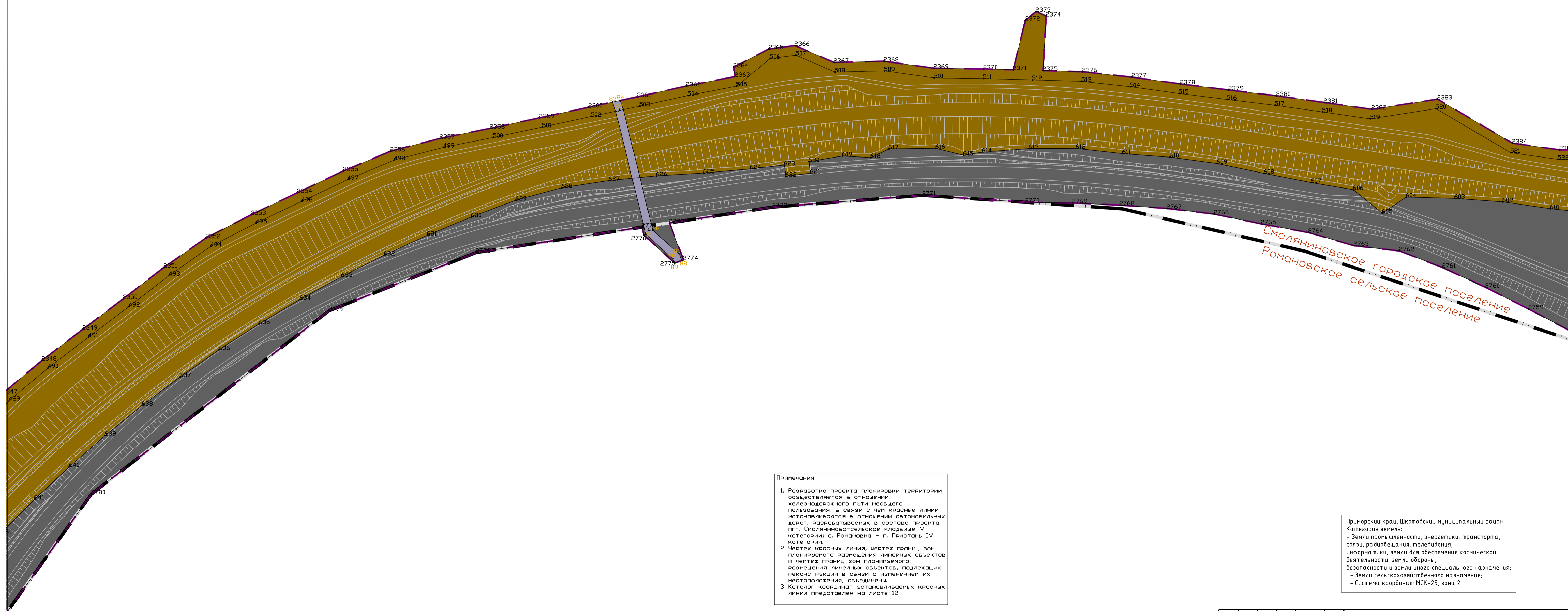
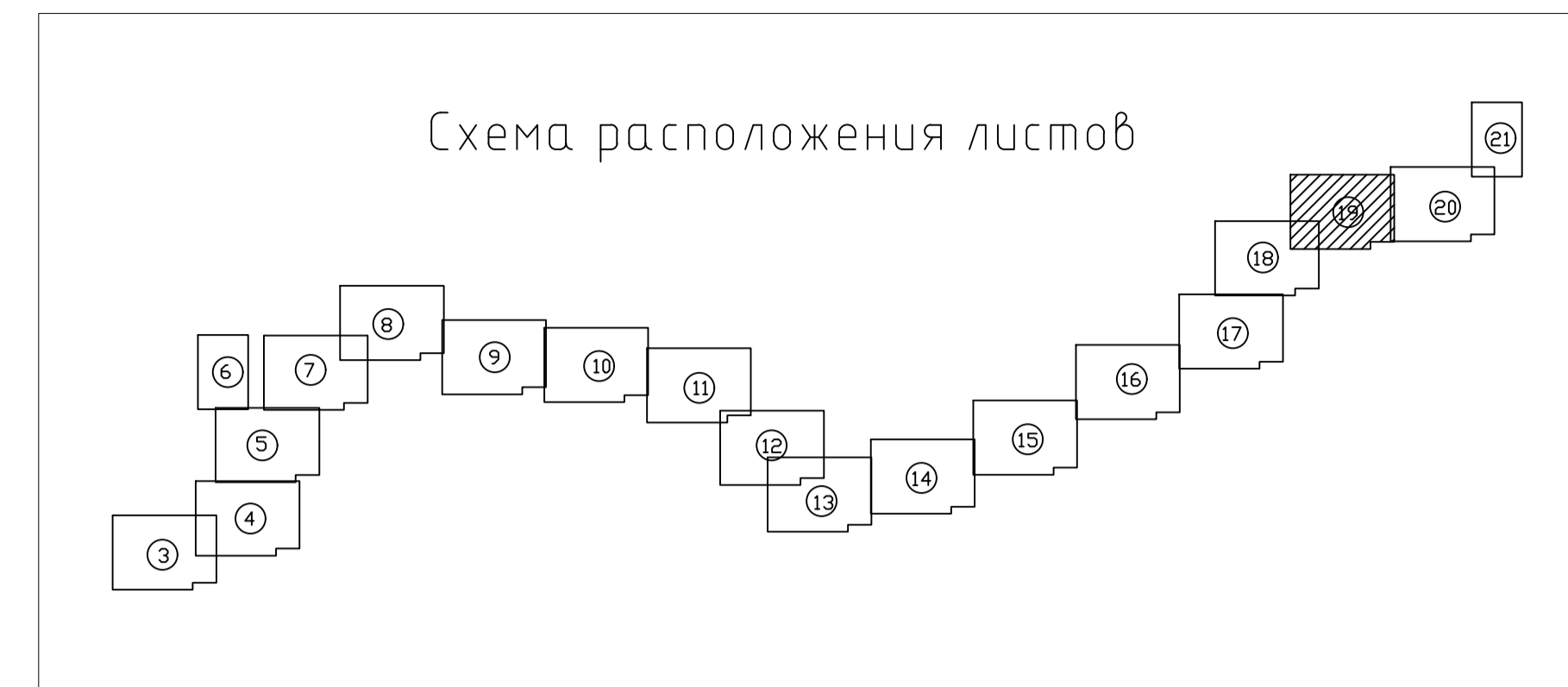
65 Обозначение и номер характерных точек зон планируемого размещения ОКС, проектируемых в составе линейного объекта

65 Обозначение и номер характерных точек зон планируемого размещения линейных объектов, подлежащих реконструкции в связи с изменением их местоположения

Установленные красные линии

Автомобильная дорога местного значения "Подъездная автомобильная дорога к марскому порту ООО «Морской порт «Суходол»" пояснительная надпись, содержащая информацию о виде территории общего пользования, для которой установлены и (или) устанавливаются красные линии

Установленные красные линии, обозначение и номер характерной точки красной линии K144

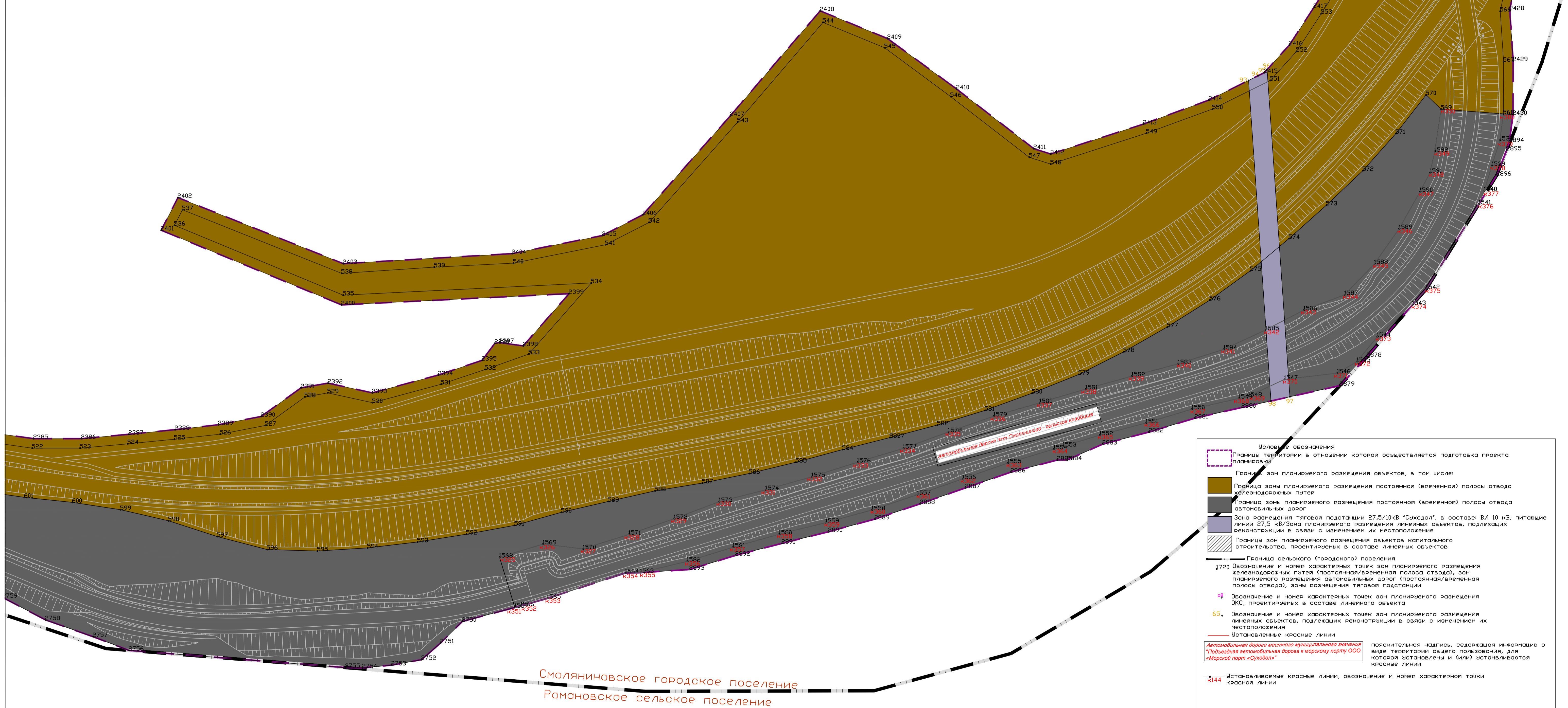
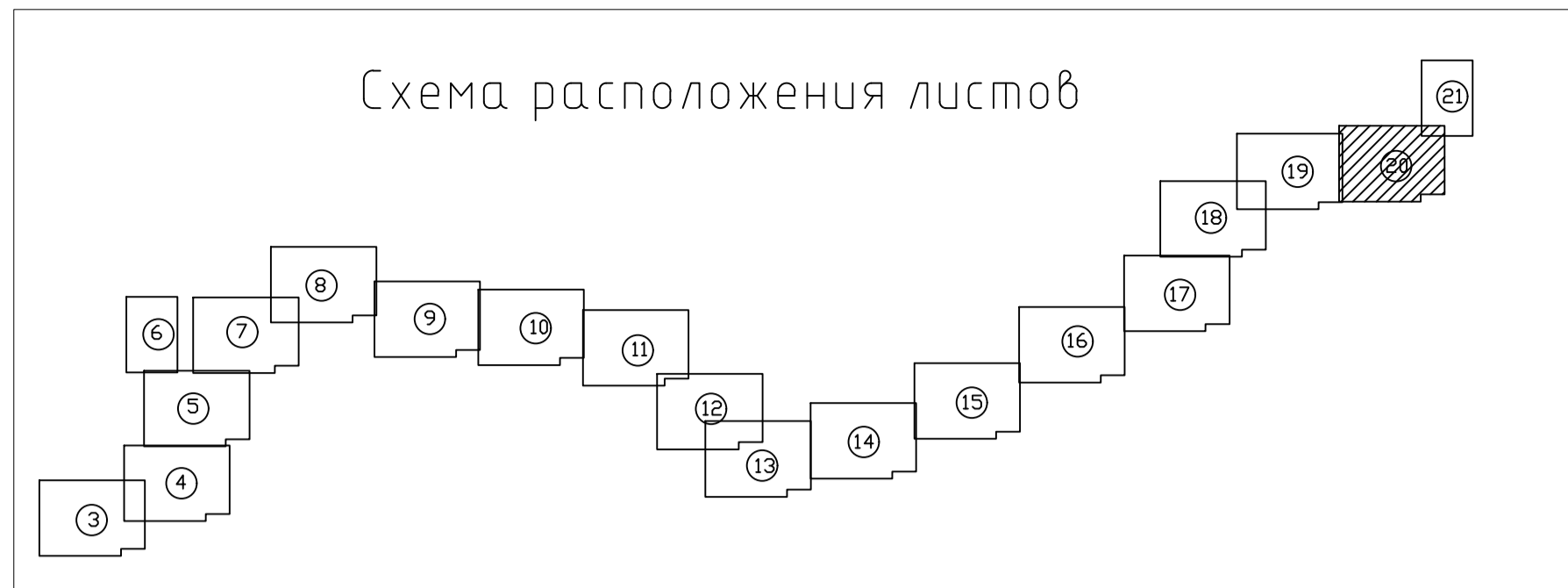



Примечания:

1. Разработка проекта планировки территории осуществляется в отношении железнодорожного пути необщего пользования, в связи с чем красные линии устанавливаются в отношении автомобильных дорог, разрабатываемых в составе проекта: пгт. Смоляниново-сельское кладбище V категории; с. Романовка - п. Пристань IV категории.
2. Чертеж красных линий, чертеж границ зон планируемого размещения линейных объектов и чертеж границ зон планируемого размещения линейных объектов, подлежащих реконструкции в связи с изменением их местоположения, объединены.
3. Каталог координат устанавливаемых красных линий представлен на листе 12

Приморский край, Шкотовский муниципальный район
 Категория земель:
 - Земли промышленности, энергетики, транспорта, связи, радиосвязи, телевидения, информатики, земли для обеспечения космической деятельности, земли обороны, безопасности и земли иного специального назначения;
 - Земли сельскохозяйственного назначения;
 - Система координат МСК-25, зона 2

03-23-100-ППТ.ГЧ-ЗПР					
ООО "Морской Порт "Суходол"					
Изм.	Колыц.	Лист	№ док.	Подп.	Дата
Разработал	Фатерин ИА	24.03.23	Строительство железнодорожного пути необщего пользования марского угольного порта ООО "Морской порт "Суходол" с планировкой и станции Смоляниново Дальневосточной железной дороги. Пути нового пользования.		
Проверил	Харченко ВВ	24.03.23	Стация	Лист	Листов
ГИП	Фатерин ИА	24.03.23	П	19	22
Чертеж красных линий. Чертеж границ зон планируемого размещения линейных объектов. Чертеж границ зон планируемого размещения линейных объектов, подлежащих реконструкции в связи с изменением их местоположения 1:1000.			ООО "ЖД-СНАБ" г. Уссурийск 2023г.		



Условные обозначения

- Границы территории в отношении которой осуществляется подготовка проекта планировки
- Границы зон планируемого размещения объектов, в том числе:
 - Граница зоны планируемого размещения постоянной (временной) полосы отвода железнодорожных путей
 - Граница зоны планируемого размещения постоянной (временной) полосы отвода автомобильных дорог
 - Зона размещения тяговой подстанции 27,5/10кВ "Суходол", в составе ВЛ 10 кВ; питающие линии 27,5 кВ/Зона планируемого размещения линейных объектов, подлежащих реконструкции в связи с изменением их местоположения
 - Границы зон планируемого размещения объектов капитального строительства, проектируемых в составе линейных объектов
- Граница сельского (городского) поселения
- 1720 Обозначение и номер характерных точек зон планируемого размещения железнодорожных путей (постоянная/временная полоса отвода), зон планируемого размещения автомобильных дорог (постоянная/временная полоса отвода), зоны размещения тяговой подстанции
- Обозначение и номер характерных точек зон планируемого размещения ОКС, проектируемых в составе линейного объекта
- 65. Обозначение и номер характерных точек зон планируемого размещения линейных объектов, подлежащих реконструкции в связи с изменением их местоположения
- Установленные красные линии

Автомобильная дорога местного муниципального значения "Подъездная автомобильная дорога к морскому порту ООО "Морской порт «Суходоль»" пояснительная надпись, содержащая информацию о виде территории общего пользования, для которой установлены и (или) устанавливаются красные линии

Установливаемые красные линии, обозначение и номер характерной точки красной линии

Примечания:

1. Разработка проекта планировки территории осуществляется в отношении железнодорожного пути несамого пользования, в связи с чем красные линии устанавливаются в отношении автомобильных дорог, разрабатываемых в составе проекта: п.т. Смоляниново-сельское кладбище V категории; с. Романовка – п. Пристань IV категории.
2. Чертеж красных линий, чертеж границ зон планируемого размещения линейных объектов и чертеж границ зон планируемого размещения линейных объектов, подлежащих реконструкции в связи с изменением их местоположения, объединены.
3. Каталог координат устанавливаемых красных линий представлен на листе 12

Приморский край, Шкотовский муниципальный район
Категория земель:
- Земли промышленности, энергетики, транспорта, связи, радиосвязи, телевидения, информатики, земли для обеспечения космической деятельности, земли обороны, безопасности и земли иного специального назначения;
- Земли сельскохозяйственного назначения;
- Система координат МСК-25, зона 2

					03-23-100-ППТ.ГЧ-ЗПР			
					ООО "Морской Порт "Суходол"			
Изм.	Колыш.	Лист	№ док.	Подп.	Дата	Страница	Лист	Листов
Разработал	Фатеева ИА				24.03.23	1	20	22
Проверил	Хариничко ВВ				24.03.23			
ГИП	Фатеева ИА				24.03.23			
						Чертеж красных линий. Чертеж границ зон планируемого размещения линейных объектов/Чертеж границ зон планируемого размещения линейных объектов, подлежащих реконструкции в связи с изменением их местоположения		
						ООО "ЖД-СНАБ" г.Уссурьск 2023г.		


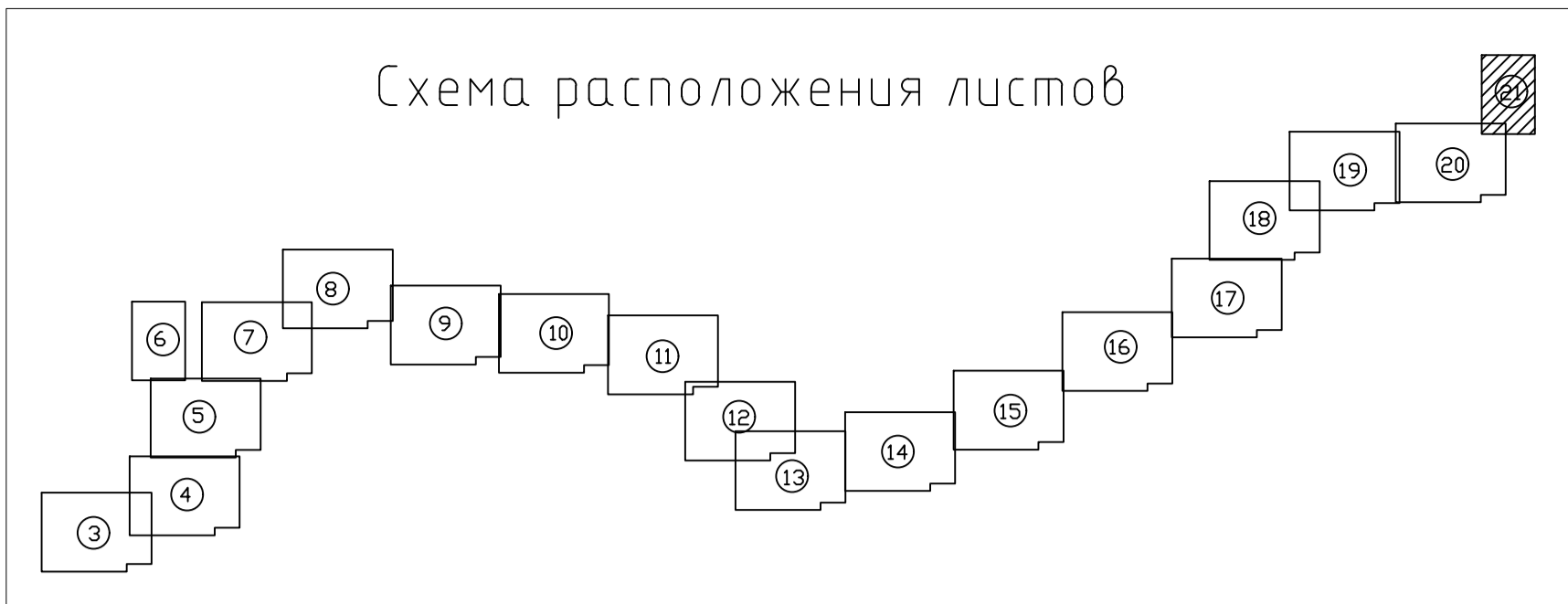


Схема расположения листов



Условные обозначения

- Границы территории в отношении которой осуществляется подготовка проекта планировки
- Границы зон планируемого размещения объектов, в том числе:
 - Граница зоны планируемого размещения постоянной (временной) полосы отвода железнодорожных путей
 - Граница зоны планируемого размещения постоянной (временной) полосы отвода автомобильных дорог
 - Зона размещения тяговой подстанции 27,5/10кВ "Суходол", в составе: ВЛ 10 кВ; питающие линии 27,5 кВ/Зона планируемого размещения линейных объектов, подлежащих реконструкции в связи с изменением их местоположения
 - Границы зон планируемого размещения объектов капитального строительства, проектируемых в составе линейных объектов
- Граница сельского (городского) поселения
- 1720 Обозначение и номер характерных точек зон планируемого размещения железнодорожных путей (постоянная/временная полоса отвода), зон планируемого размещения автомобильных дорог (постоянная/временная полоса отвода), зоны размещения тяговой подстанции
- Обозначение и номер характерных точек зон планируемого размещения ОКС, проектируемых в составе линейного объекта
- 65. Обозначение и номер характерных точек зон планируемого размещения линейных объектов, подлежащих реконструкции в связи с изменением их местоположения
- Установленные красные линии

Автомобильная дорога местного муниципального значения "Подъездная автомобильная дорога к морскому порту ООО «Морской порт «Суходол»" пояснительная надпись, содержащая информацию о виде территории общего пользования, для которой установлены и (или) устанавливаются красные линии

Устанавливаемые красные линии, обозначение и номер характерной точки красной линии

Примечания:

- Разработка проекта планировки территории осуществляется в отношении железнодорожного пути неопеваемого пользования, в связи с чем красные линии устанавливаются в отношении автомобильных дорог, разрабатываемых в составе проекта: пгт. Смоляниново-сельское кладбище V категории; с. Романовка - п. Пристань IV категории.
- Чертеж красных линий, чертеж границ зон планируемого размещения линейных объектов и чертеж границ зон планируемого размещения линейных объектов, подлежащих реконструкции в связи с изменением их местоположения, объединены.
- Каталог координат устанавливаемых красных линий представлен на листе 12

Приморский край, Шкотовский муниципальный район
 Категория земель:
 - Земли промышленности, энергетики, транспорта, связи, радиовещания, телевидения, информатики, земли для обеспечения космической деятельности, земли обороны, безопасности и земли иного специального назначения;
 - Земли сельскохозяйственного назначения;
 - Система координат МСК-25, зона 2

				03-23-100-ППТ.ГЧ-ЗПР		
				ООО "Морской Порт "Суходол"		
Изм.	Колыч	Лист	№ док.	Подп.	Дата	
Разработал	Фатерин И.А.				24.03.23	Строительство железнодорожного пути неопеваемого пользования морского угольного порта ООО "Морской порт "Суходол" с примыканием к станции Смоляниново Дальневосточной железной дороги. Путь неопеваемого пользования
Проверил	Харченко В.В.				24.03.23	
ГИП	Фатерин И.А.				24.03.23	
				Чертеж красных линий; Чертеж границ зон планируемого размещения линейных объектов; Чертеж границ зон планируемого размещения линейных объектов, подлежащих реконструкции в связи с изменением их местоположения		
				М 1:1000		
				Стадия		
				Лист		
				Листов		
				П 21 22		
				ООО "ЖД-СНАБ"		
				г.Уссурийск 2023г.		

Чертеж границ зон планируемого размещения линейных объектов, подлежащих реконструкции в связи с изменением их местоположения

Чертеж границ зон планируемого размещения линейных объектов, подлежащих реконструкции в связи с изменением их местоположения и чертеж границ зон планируемого размещения линейных объектов, подлежащих реконструкции в связи с изменением их местоположения, разрабатываются совместно.

Инв. № подл.	Подп. и дата	Взам. инв. №

Изм.	Кол.уч	Лист	№ док.	Подп.	Дата

03-23-100-ППТ.ГЧ